

STUDIO TECNICO ASSOCIATO

TECNO CONSULTING

via Frusa n° 37 int. - 50131 FIRENZE - tel 055.5000013 fax 055.5000571

Tavola:

f

Oggetto:

PROGRAMMA DI MIGLIORAMENTO AGRICOLO AMBIENTALE

Legge Regionale Toscana 14 aprile 1995 n° 64 art. 4

scala :

Ubicazione:

MONTERIGGIONI - strada di Strove

data:

Richiedente:

GOLMAT TENIMENTI AGRICOLI s.r.l.


disegnatore:

Titolo:

DOCUMENTAZIONE INTEGRATIVA

La proprietà:

Il tecnico:



Studio Notarile
ANNARUMMA Dott. GIUSEPPE
Via Creta, 26 - BRESCIA
Tel. 224661 - Fax 2420908
Partita IVA 01381900172

N. 81816 di Repertorio N.17854 di Raccolta

ATTO DI FUSIONE
REPUBBLICA ITALIANA

L'anno duemilatre, il giorno tredici del mese di ottobre.

In Brescia, presso il mio studio notarile in Via Creta n.26.

Senza assistenza dei testimoni per espressa e concorde rinunzia dei comparenti.

Innanzi a me dott. Giuseppe ANNARUMMA, Notaio
residente in Brescia, iscritto presso il Collegio
Notarile della stessa città

sono comparsi

i signori:

FOLONARI MARCO, imprenditore, nato a Brescia il trenta
luglio millenovecentotrentadue, domiciliato per la
carica presso la sede sociale, in qualità di
Amministratore Unico della società

GOLMAT TENIMENTI AGRICOLI s.r.l.

con sede in Bologna Via Castiglione n. 21,
capitale sociale Euro 90.000,00

REA n. 424136

Codice Fiscale 02251991200

delegato al presente atto con la delibera in appresso
specificata

QUINZANINI BENIAMINO, dirigente, nato a Manerbio (BS)
il sei dicembre millenovecentoquarantasei, domiciliato
per la carica presso la sede sociale, in
rappresentanza:

a) della società

TENIMENTI CASAVECCHIA S.R.L.

con sede in Brescia Via Corsica n. 12,
capitale sociale Euro 4.134.000,00

REA n. 362647

Codice Fiscale 00878570522

b) della società

TENIMENTI RUFFINO SANTEDAME S.R.L.

con sede in Brescia Via Corsica n. 12,
capitale sociale Euro 95.000,00

REA n. 287922

Codice Fiscale 02046620171

c) della società

TENIMENTI MATRACCHIO S.R.L.

con sede in Brescia Via Corsica n. 12,
capitale sociale Euro 379.600,00

REA n. 366400

Codice Fiscale 00885900522

d) della società

TENIMENTI AGRICOLI LODOLA NUOVA s.r.l.


con sede in Montepulciano (SI) Via Lodola n. 1,

REGISTRATO
a BRESCIA

14-10-2003
al n° 4442

esatte Euro 13479

F.to *Ille*



capitale sociale Euro 714.000,00

REA n. 90408

Codice Fiscale 00777610528

e) della società

CEPPERELLACCIO s.r.l.

con sede in Castellina in Chianti (SI) Via Sante Dame
n. 23,

capitale sociale Euro 90.000,00

REA n. 88512

Codice Fiscale 00382950525

f) della società

GREPPONE MAZZI s.r.l.

con sede in Montalcino (SI)

capitale sociale Euro 90.000,00

REA n. 80013

Codice Fiscale 00366530525

delegato al presente atto con le delibere in appresso
specificate

società e cittadini italiani della cui identità
personale sono certo, i quali

~~PREMETTONO~~

Le Assemblee Straordinarie delle suddette società nelle
riunioni del giorno 21 luglio 2003, come risulta dai
verbali a mio rogito numeri 81587/17730, 81588/17731,
81589/17732, 81590/17733, 81591/17734, 81592/17735,
81593/17736 di Repertorio

hanno deliberato

di procedere alla fusione

mediante

incorporazione delle società Cepperellaccio s.r.l.,
Greppone Mazzi s.r.l., Tenimenti Agricoli Lodola Nuova
s.r.l., Tenimenti Casavecchia s.r.l., Tenimenti
Matracchio s.r.l., Tenimenti Ruffino Santedame s.r.l.
nella società Golmat Tenimenti Agricoli s.r.l.

Le delibere sono state depositate, per le società
Tenimenti Casavecchia s.r.l., Tenimenti Matracchio
s.r.l., Tenimenti Ruffino Santedame s.r.l. presso il
Registro delle Imprese di Brescia in data 7 agosto
2003, per le società Tenimenti Agricoli Lodola Nuova
s.r.l., Greppone Mazzi s.r.l., Cepperellaccio s.r.l.
presso il Registro delle Imprese di Siena in data 7
agosto 2003 e in data 8 agosto 2003 e per la società
Golmat Tenimenti Agricoli s.r.l. presso il Registro
delle Imprese di Bologna in data 8 agosto 2003.

Al fine di poter attuare la fusione prima del decorso
del termine dei due mesi prescritti dall'art.2503 c.c.
i componenti danno atto, relativamente ai creditori
anteriori agli adempimenti previsti nel III e IV comma
dell'art.2501 bis c.c. che la maggior parte di essi è
stata pagata e che tutti gli altri hanno dato il

proprio consenso, fatta eccezione per le società Agro Servizi s.r.l. con sede in Bergamo e M.C. Costruzioni s.n.c. di Macaluso e Curcio con sede in Montalcino, per i cui crediti sono state depositate le corrispondenti somme su libretti bancari presso la Banca Popolare di Bergamo-Credito Varesino sede di Brescia per un totale di Euro 3.240,04 (tremiladuecentoquaranta virgola zeroquattro) e presso il Banco di Brescia sede di Brescia, per un totale di Euro 278,89 (duecentosettantotto virgola ottantanove).

I documenti relativi alle quietanze per i debiti estinti ed ai consensi, nonchè i libretti sopra menzionati si trovano presso la sede della società incorporante affinché possa essere fatto constatare quanto sopra a richiesta di chiunque interessato.

CIO' PREMESSO

i comparenti nelle qualità di cui sopra

CONVENGONO

1)- di procedere alla fusione
mediante

incorporazione delle società Cepperellaccio s.r.l., Greppone Mazzi s.r.l., Tenimenti Agricoli Lodola-Nuova s.r.l., Tenimenti Casavecchia s.r.l., Tenimenti Matracchio s.r.l., Tenimenti Ruffino Santedame s.r.l. nella società Golmat Tenimenti Agricoli s.r.l. alle condizioni tutte specificate nel progetto di fusione richiamato nei verbali a mio rogito in data 21 luglio 2003 sopra menzionati e quindi anche con approvazione dello statuto che regolerà la società dopo la fusione, che si allega al presente sotto la lettera "A".

2)- La presente fusione ha effetto dal momento in cui sarà stata eseguita l'ultima delle iscrizioni nel Registro delle Imprese, a norma dell'art.2504 c.c.; ai fini di cui al n.6 dell'art.2501 bis c.c. ed ai fini fiscali le operazioni effettuate dalle società incorporate saranno imputate al bilancio della società incorporante con effetto dal primo giorno dell'esercizio in corso.

In dipendenza della fusione:

a)- la società incorporante subentra dalla data di efficacia della fusione nella precisa posizione giuridica delle società incorporate e quindi in tutti i rapporti attivi e passivi, azioni e servitù attive e passive, diritti ed obblighi di qualsiasi natura, e fa propri i risultati dell'esercizio sociale delle incorporate in corso;

b)- gli organi amministrativi delle società incorporate cessano di diritto dalla carica.

3)- Ai fini degli onorari notarili si specifica che l'imponibile pari alla somma del capitale più riserve

delle società incorporate è di Euro 8.144.433,00 (ottomilionicentoquarantaquattromilaquattrocentotrentatre virgola zero).

Ai fini della pubblicità i comparenti mi dichiarano:

a)- che le società incorporate Greppone Mazzi s.r.l. e Tenimenti Casavecchia s.r.l. possiedono i marchi di utilità, risultanti dalle descrizioni che si allegano al presente atto sotto le lettere "B" e "C";

b)- che le società incorporate Cepperellaccio s.r.l., Greppone Mazzi s.r.l., Tenimenti Agricoli Lodola Nuova s.r.l., Tenimenti Casavecchia s.r.l., Tenimenti Matracchio s.r.l., Tenimenti Ruffino Santedame s.r.l. non sono proprietarie di autoveicoli, ma sono proprietarie degli immobili risultanti dalle descrizioni, che si allegano al presente atto sotto le lettere "D" "E" "F" "G" "H" e "I".

RICHIESTO

ho ricevuto il presente atto di cui ho dato lettura ai comparenti, i quali lo approvano, confermano e sottoscrivono.

~~Omissa lettura degli allegati per espressa rinuncia dei comparenti.~~

CONSTA

di due fogli scritti a macchina da persona di mia fiducia, sotto mia direzione, dei quali occupa otto facciate, questa compresa.

f.to Folonari Marco

f.to Quinzanini Beniamino

f.to Notaio Giuseppe ANNARUMMA

ALLEGATO "A" all'atto n.ro 81816/17854 di Repertorio

STATUTO

della Società

"GOLMAT TENIMENTI AGRICOLI S.r.l."

DENOMINAZIONE - OGGETTO - SEDE - DURATA

Art. 1

Esiste la Società a responsabilità limitata denominata "GOLMAT TENIMENTI AGRICOLI S.r.l".

Art. 2

La società ha sede in Bologna, Via Castiglione n. 21. L'Organo amministrativo potrà istituire e sopprimere succursali, filiali, agenzie, rappresentanze, uffici e depositi, sia in Italia che all'estero, non consistenti in sedi secondarie per le quali sarà necessaria idonea assemblea straordinaria.

Art. 3

La Società ha per oggetto l'esercizio delle seguenti attività:

- l'acquisto e la conduzione di aziende agrarie e di terreni agricoli, l'acquisto e la vendita di prodotti

agricoli e, in genere, qualsiasi attività inerente all'agricoltura ivi compresa l'attività di frangitura delle olive svolta anche per conto terzi e la lavorazione dei prodotti della vite;

- l'acquisto, la vendita, la gestione, la locazione, la costruzione e l'amministrazione di immobili rurali e di beni immobili di qualsiasi tipo e destinazione.

Per conseguire l'oggetto sociale la Società potrà, in via secondaria, assumere partecipazioni ed interessenze in società o imprese italiane e straniere aventi oggetto analogo, affine o connesso con il proprio e comunque non per svolgere attività di intermediazione delle stesse e potrà anche assumere e concedere rappresentanze, rapporti di agenzia e di concessione, con o senza deposito, assumere, direttamente o indirettamente, la gestione di aziende operanti nel proprio settore, anche in base a contratti di affittanza o similari, acquisire e cedere, sia in proprietà che in uso, marchi e brevetti relativi all'attività svolta.

Per il raggiungimento dell'oggetto sociale la Società potrà inoltre, sempre in via secondaria, compiere le operazioni mobiliari, immobiliari e commerciali, prestare fidejussioni, avvalli, ipoteche ed altre garanzie personali e reali anche a favore di terzi, con esclusione delle attività riservate dalle Leggi n. 1/1991 e 197/1991 e dal D.lgs. 385/1993, nonché di ogni attività di raccolta del risparmio presso il pubblico.

Art. 4

La durata della Società è stabilita sino al 31 (trentuno) dicembre 2050 (duemilacinquanta) e potrà esser prorogata per deliberazione dell'assemblea straordinaria.

Art. 5

Il domicilio dei soci, per quanto attiene i loro rapporti con la Società, a tutti gli effetti di legge, è quello risultante dal Libro dei Soci.

Art. 6

Il capitale sociale è fissato in Euro 90.000,00 (novantamila virgola zero) ed è diviso in quote ai sensi dell'art. 2474 Codice Civile.

Art. 7

La Società non riconosce che un proprietario per ciascuna delle quote sociali.

I versamenti sulle quote saranno effettuati a norma di legge dai soci, nei modi e nei termini stabiliti dall'Organo amministrativo.

A carico del socio che ritardasse il pagamento decorrerà sulle somme dovute l'interesse annuo del 3% (tre per cento) in più del tasso ufficiale di sconto.

Art. 8

I Soci potranno mettere a disposizione della Società, per consentirne il raggiungimento dell'oggetto sociale, altri mezzi finanziari o somme di denaro.

Tali somme potranno essere erogate dai soci ai sensi e nei limiti previsti dalle leggi vigenti.

Art. 9

Per qualsivoglia trasferimento delle quote a terzi:

- per atto tra vivi;
- per atto di donazione a favore di soggetti diversi dal coniuge;
- per contratto di permuta;
- "mortis causa";

valgono le seguenti condizioni, che si applicano anche al trasferimento tra vivi e "mortis causa" del diritto di opzione in occasione di aumenti del capitale della società ed, eventualmente di ogni altro titolo e/o diritto attributivi del diritto di sottoscrivere quote del capitale sociale.

A) Nel caso di trasferimento delle quote sociali per atto tra vivi il socio che intende trasferire in tutto od in parte la sua quota deve preventivamente comunicare tale intenzione all'Organo amministrativo a mezzo lettera raccomandata con ricevuta di ritorno, da indirizzarsi presso la sede legale della società, specificando le generalità del terzo o dei terzi beneficiari del trasferimento, l'entità della quota che si intende trasferire, il prezzo offerto dal terzo o dai terzi per detta quota o negli altri casi, il valore al quale si intende porre in essere il trasferimento e le relative condizioni di pagamento.

L'Organo amministrativo provvederà ad offrire, a mezzo lettera raccomandata con ricevuta di ritorno da inviarsi entro e non oltre 5 (cinque) giorni dal ricevimento della comunicazione da parte del socio trasferente, agli altri soci, risultanti iscritti nell'apposito libro soci ed al domicilio risultante da tale libro, la quota che il socio stesso intende trasferire.

Questi ultimi, entro 30 (trenta) giorni dal ricevimento della comunicazione dell'Organo Amministrativo della società, potranno esercitare il diritto di prelazione: la volontà di esercitare il diritto di prelazione dovrà avere ad oggetto l'intera quota sociale posta in vendita e dovrà essere espressa da ciascun socio a mezzo lettera raccomandata con ricevuta di ritorno, indirizzata all'Organo amministrativo.

B) Qualora più soci esercitassero tempestivamente la prelazione si procederà tra gli stessi al riparto delle quote sociali detenute da ciascuno dei detti soci.

- C) Nel caso in cui nessuno dei soci esercitasse il diritto di prelazione sulla quota posta in vendita con le modalità sopraindicate, la quota stessa sarà liberamente trasferita a terzi non soci.
- D) Le quote sociali non potranno costituire oggetto di donazione a favore di soggetti non soci diversi dal coniuge o di discendenti in linea retta e/o di permuta e/o di conferimento in altra società, persona giuridica e/o patrimonio separato.
- E) Per i trasferimenti "mortis causa", in caso di morte di un socio, la sua quota si trasferisce agli eredi o legatari, i quali, in caso di contitolarità, devono nominare un rappresentante comune, ai sensi del secondo comma dell'art. 2482 Codice Civile.
- F) E' comunque fatto espresso divieto ad ogni socio di sottoporre le quote di sua proprietà a pegno od usufrutto in favore di non soci, se non con il previo consenso dell'assemblea ordinaria dei soci, che delibererà con la maggioranza di cui all'art. 14 del presente statuto.

Art. 10

L'assemblea ordinaria e straordinaria si riunisce, nei casi e nei modi di legge presso la sede sociale od altrove, purché nell'ambito del territorio italiano o dei seguenti paesi: Germania, Austria, Gran Bretagna, Francia, Spagna, Belgio, Olanda, Lussemburgo e Confederazione Elvetica.

L'assemblea ordinaria deve essere convocata almeno una volta all'anno entro quattro mesi dalla chiusura dell'esercizio sociale. Ai sensi dell'art. 2364, comma 2 del Codice Civile, l'Assemblea ordinaria per l'approvazione del bilancio potrà essere convocata, qualora particolari esigenze - da enunciarsi ad opera dell'Organo amministrativo - lo richiedano, entro sei mesi dalla chiusura dei singoli esercizi sociali.

Art. 11

Ogni socio ha diritto ad un voto per ogni 1 (un) Euro di valore della sua quota e può farsi rappresentare in assemblea con deroga scritta da altra persona, anche non Socio, salvo quanto disposto dall'art. 2372 del Codice Civile.

In particolare gli enti e le Società legalmente costituiti possono farsi rappresentare, oltre che da coloro che ne hanno la rappresentanza legale, da un Procuratore munito di delega scritta risultante anche da semplice lettera a firma del legale rappresentante.

Art. 12

L'assemblea deve essere convocata mediante avviso, contenente l'indicazione del giorno, dell'ora e del luogo dell'adunanza e l'elenco delle materie da

trattare, da inviarsi ai Soci almeno quindici giorni prima di quello fissato per l'adunanza, mediante lettera raccomandata anche a mano inviata al domicilio risultante dal Libro dei Soci.

Con la stessa lettera saranno comunicati il luogo, giorno e l'ora per l'adunanza di seconda convocazione, qualora la prima andasse deserta.

Anche senza formale convocazione, l'assemblea é egualmente valida qualora si costituisca in forma totalitaria con la presenza dell'intero capitale sociale e dell'Organo amministrativo e, se nominato, del Collegio Sindacale.

Art. 13

L'Assemblea é presieduta dall'Amministratore Unico o dal presidente del Consiglio di Amministrazione o, in caso di loro assenza o impedimento, da altra persona eletta dall'assemblea stessa ; il Presidente nomina un Segretario, anche non Socio, salvo che il verbale debba esser redatto da Notaio.

Ove lo ritenga opportuno il Presidente anche nel corso dell'Assemblea nomina due scrutatori, scegliendoli fra gli intervenuti.

Spetta al Presidente dell'Assemblea di constatare il diritto di intervento anche per deleghe, di accertare se l'Assemblea é regolarmente costituita ed in numero per deliberare; di dirigere e regolare la discussione; di stabilire il modo di votare; di proclamare il risultato delle votazioni; di redigere, approvare e sottoscrivere, in concorso col Segretario o col Notaio il verbale dell'Assemblea stessa.

Art. 14

L'Assemblea ordinaria e straordinaria, sia in prima che in seconda convocazione, delibera con il voto favorevole di tanti soci che rappresentino la maggioranza del capitale sociale.

Art. 15

Le deliberazioni dell'Assemblea debbono constare del verbale sottoscritto dal presidente e dal Segretario o dal Notaio; nel verbale debbono essere riassunte, su richiesta dei soci, le loro dichiarazioni.

Le deliberazioni dell'Assemblea, prese in conformità della legge e del presente Statuto, vincolano tutti i soci ancorché assenti o dissenzienti, salvo il diritto di recesso nei casi previsti dalla legge.

Art. 16

La Società é amministrata da un Amministratore Unico o da un Consiglio di Amministrazione composto da tre a nove membri; l'Amministratore Unico o i Consiglieri di Amministrazione saranno nominati dall'Assemblea, e potranno esser anche non soci.

L'Assemblea, in caso di nomina di un Consiglio di Amministrazione, determina anche la persona che fungerà da Presidente di detto Organo.

In caso di nomina di un Consiglio di Amministrazione i Consiglieri verranno eletti con il sistema delle liste, e precisamente:

- in caso di un Consiglio con un numero pari di membri, risulteranno eletti, in misura paritaria, i candidati elencati nelle due liste che avranno riportato il maggior numero di voti;

- in caso di un Consiglio con un numero dispari di membri, un amministratore dovrà essere nominato con separata votazione, e risulterà eletto se avrà riportato voti favorevoli pari alla maggioranza assoluta del capitale. In mancanza, il Consiglio sarà formato soltanto dagli altri eletti in numero pari con il sistema delle liste sopra riportato.

La scelta della forma di amministrazione e del numero dei componenti il Consiglio spetterà all'assemblea ordinaria in sede di nomina degli amministratori.

Il Consiglio di Amministrazione o l'Amministratore Unico durano in carica per il periodo che sarà di volta in volta determinato dall'assemblea.

In caso di nomina del Consiglio di Amministrazione, venendo a mancare, per dimissioni o per altre cause, la maggioranza dei Consiglieri in carica, si intenderà decaduto l'intero Consiglio di Amministrazione e il Presidente o il Consigliere più anziano in carica convocherà immediatamente l'Assemblea per la nomina del nuovo Consiglio.

Art. 17

Il Consiglio si riunisce, anche in luogo diverso dalla sede sociale, purché nell'ambito del territorio italiano o dei seguenti paesi: Germania, Austria, Gran Bretagna, Francia, Spagna, Belgio, Olanda, Lussemburgo, Confederazione Elvetica, tutte le volte che il Presidente lo giudichi necessario o quando ne facciano richiesta almeno la maggioranza dei suoi membri.

La convocazione é fatta dal Presidente con lettera raccomandata, anche a mano, da spedire o consegnare almeno otto giorni prima della riunione o, in caso di urgenza, con telegramma da spedire almeno due giorni prima di quello fissato per l'adunanza a ciascun membro del Consiglio ed ai Sindaci effettivi, se esistenti, con l'indicazione delle materie da trattare, oltre che del luogo, giorno ed ora dell'adunanza.

Art. 18

Le riunioni del Consiglio sono valide con la presenza della maggioranza dei suoi membri e, in difetto di convocazione, con la presenza di tutti i suoi membri e

dei Sindaci effettivi, se eletti.

Il Consiglio di Amministrazione si può riunire anche in audiovideoconferenza o in sola audioconferenza purché siano rispettate le seguenti condizioni, di cui dovrà essere dato atto nei relativi verbali:

- a) che siano presenti nello stesso luogo il Presidente e il Segretario della riunione che provvederanno alla formazione e sottoscrizione del verbale;
- b) che sia possibile identificare con certezza tutti i soggetti partecipanti;
- c) che sia possibile per tutti i partecipanti intervenire nella discussione e visionare, ricevere o trasmettere documenti.

Le deliberazioni sono adottate con il voto favorevole della maggioranza dei consiglieri presenti.

In caso di parità di voti prevarrà il voto del Presidente.

Art. 19

L'Organo amministrativo é investito dei più ampi poteri per la gestione ordinaria e straordinaria della Società, senza eccezione di sorta e salvo quelli che siano riservati espressamente dalla legge all'assemblea, per il raggiungimento e l'attuazione degli scopi sociali.

Art. 20

La firma e la rappresentanza legale di fronte ai terzi ed in giudizio spettano all'Amministratore Unico o al Presidente del Consiglio di Amministrazione. Essi avranno facoltà di promuovere azioni ed istanze giudiziarie ed amministrative in ogni sede e grado di giurisdizione, nominando avvocati e procuratori alle liti, anche per giudizi di revocazione e cassazione; in caso di assenza o di impedimento del Presidente del Consiglio di Amministrazione, la firma e la rappresentanza sociale spettano a chi ne fa le veci. La firma sociale per l'esecuzione delle deliberazioni del Consiglio di Amministrazione e del Comitato Esecutivo spetta, oltre che al Presidente, ai Consiglieri delegati o a chi altro sia incaricato, dal Consiglio o dal Comitato Esecutivo, dell'esecuzione stessa.

Il Consiglio di Amministrazione può delegare in tutto o in parte, con le limitazioni previste dalla legge, i propri poteri di amministrazione al Presidente del Consiglio stesso.

Art. 21

Il Consiglio di Amministrazione può delegare in tutto o in parte i poteri di amministrazione e di rappresentanza che sono per legge delegabili sia ad uno o più amministratori delegati sia ad un Comitato

esecutivo, determinando i limiti della delega, e per quest'ultimo Organo, anche le modalità di funzionamento.

Può altresì nominare uno o più Direttori generali o Direttori nonché Procuratori o mandatari per determinati atti e categorie di atti, stabilendo l'ambito dei loro poteri di rappresentanza.

La facoltà di nominare Direttori generali o Direttori nonché Procuratori e mandatari per determinati atti e/o categorie di atti può formare oggetto della delega prevista dal primo comma del presente articolo.

Art. 22

Il Consiglio può eleggere nel proprio seno, da uno a tre Vice Presidenti, che in ordine di età sostituiscono il Presidente in caso di assenza o impedimento. In caso di assenza o impedimento del Presidente e dei Vice Presidenti, la Presidenza della seduta é assunta, salvo diversa deliberazione del Consiglio di Amministrazione, all'amministratore più anziano di età.

Il Consiglio nomina il proprio Segretario anche fra persone estranee al Consiglio stesso.

Le deliberazioni del Consiglio di Amministrazione constano del verbale, redatto e sottoscritto dal Presidente e dal Segretario.

Art. 23

Agli Amministratori spetta il rimborso delle spese sostenute per ragione dell'ufficio. I loro compensi e quelli del Comitato Esecutivo eventualmente nominato sono stabiliti, anche in forma di partecipazione agli utili, dalla assemblea.

In ogni caso agli Amministratori spetterà l'indennità per la cessazione del rapporto che sarà calcolata in base al periodo di durata in carica degli stessi ed in misura pari al 28% dei compensi da essi di volta in volta percepiti.

Tali accantonamenti saranno contabilizzati dalla Società in apposito fondo del passivo e l'indennità in tal modo determinata sarà corrisposta agli Amministratori al momento della cessazione del loro mandato.

Art. 24

Se obbligatorio per legge, o quando l'Assemblea ordinaria lo ritenga opportuno, verrà nominato un Collegio Sindacale, composto da tre membri effettivi. Sono inoltre nominati due sindaci supplenti. Il Collegio Sindacale nominato, funziona ed é remunerato a norma di legge.

Art. 25

Gli esercizi sociali si chiudono al 31 dicembre di ogni anno. Alla fine di ogni esercizio il Consiglio di

Amministrazione procederà, a norma di legge, alla formazione di un bilancio d'esercizio da sottoporre all'approvazione dell'assemblea.

Art. 26

Gli utili netti, previa deduzione della quota destinata alla riserva legale, sono ripartiti fra i soci, salvo diversa determinazione dell'assemblea.

Art. 27

Addivenendosi in qualsiasi momento e per qualsiasi causa allo scioglimento della Società, l'Assemblea stabilirà le modalità della liquidazione e nominerà uno o più liquidatori determinandone i poteri.

Art. 28

Qualsiasi controversia in ordine all'interpretazione, all'esecuzione, alla validità ed all'efficacia del presente atto nonché qualsiasi controversia relativa a tutti i rapporti derivanti dallo stesso sarà rimessa alla decisione di un collegio arbitrale irrituale composto da tre arbitri che giudicheranno ex bono et equo.

Ciascuna parte nominerà un arbitro, mentre il terzo arbitro sarà nominato di comune accordo dagli arbitri nominati dalle parti e rivestirà la carica di Presidente del Collegio.

La parte che intende iniziare la procedura arbitrale invierà all'altra raccomandata A.R. con notizia della nomina del proprio arbitro e invito a procedere alla nomina dell'arbitro di sua competenza entro il termine di giorni 30 dal ricevimento della raccomandata stessa. Decorso tale termine senza che vi sia stata la nomina dell'arbitro di competenza della parte inadempiente, l'arbitro sarà nominato dal Presidente del Tribunale di Brescia.

Qualora gli arbitri nominati dalle parti non trovino un accordo sul terzo arbitro nominato, il terzo arbitro sarà nominato dal Presidente del Tribunale di Brescia su richiesta di una delle parti.

Il Collegio Arbitrale avrà sede presso l'ufficio del suo presidente.

Nel caso di controversia tra più di due parti, i membri del Collegio Arbitrale saranno scelti da tutte le parti con procedura di seguito indicata.

La parte che intende attivare la presente clausola compromissoria dovrà invitare le altre parti a trovare l'accordo per la nomina degli arbitri, con lettera raccomandata A.R., entro 30 giorni dal ricevimento della stessa.

In caso di disaccordo su tutti o su alcuno degli arbitri, la nomina dell'arbitro o degli arbitri mancanti sarà rimessa al suddetto Presidente del

T
P
I
a
L
d
e
r
d.
P
fa
da
f
f.
f.

Tribunale, che provvederà su istanza di qualsiasi delle parti.

Il Presidente del Tribunale, in tal caso, provvederà anche a designare il Presidente del Collegio Arbitrale. Le parti dichiarano sin da ora di accettare la decisione arbitrale per valida ed irrevocabile, come espressione della loro volontà negoziale e con espressa rinuncia alle liti in sede giudiziale, impegnandosi a darvi immediata esecuzione.

Art. 29

Per tutto quanto non previsto nel presente statuto si fa riferimento alle disposizioni del Codice Civile e delle leggi speciali.

f.to Folonari Marco

f.to Quinzanini Beniamino

f.to Notaio Giuseppe ANNARUMMA

N. Caso Nazione Marchio + Classi Prodotto
 x = marchio non rin.

X31656	ITALIA	GREPPONE MAZZI - 33	CERTIFICATO		Domanda n° Rinnovo	Data Dep.	CERTIFICATO		Data Regist. ultimo rinnovo	Data Scadenza
			N° ...	N° ...			N° ...	N° ...		
			448412	07.11.85	95C010506	24.10.95	731738	23/10/1997	11	2005

All egato
 << B >>

all'atto n°20
 81816/17854.
 di Repertorio



Gerardo Mazzi
Gerardo Mazzi
Gerardo Mazzi

TDF TENIMENTI CASAVECCHIA SRL

N. Caso Soc. Class. Nazione Marchio + Classi Prodotto
x = marchi NAZIONI ORA APERENTI ALL'ACCORDO INTERNAZIONALE DI MADRID

CERTIFICATO N° ...	Data 1° Regist.	Domanda n° Rinnovo	Data Dep.	CERTIFICATO N° ... ultimo rinnovo	Data Regist.	Data Scaden
33875 TC 1000 ITALIA	R851862	25.09.96 M198C 012618	29/12/1998	R851862	25.09.96	01. 2009
33874 TC 1000 ITALIA	R851963	25.09.99 M196C 012619	29/12/1998	R851963	25.09.99	01. 2009
33876 TC 1000 ITALIA		14.04.93 2000C 002937	14/03/2000			05. 2010
33872 TC 1000 ITALIA	R84027	28.11.99 M198C 005714	04/06/1998	R84027	22/03/2001	06. 2008
33873 TC 1000 ITALIA	R842014	28.11.99 M198C 005701	04/06/1998	R842014	22/03/2001	06. 2008
33871 TC 1000 ITALIA	R842015	05.06.98 M198C 005702	04/06/1998	R842015	22/03/2001	06. 2008
33877 TC 1000 ITALIA	593524	14.04.93 2000C 002938	10.05.90	593524	14.04.93	06. 2010
34165 TC 1000 ITALIA	827999	04/07/2000 12000C007803	04/07/2000			07. 2010
11028 TC 2000 INTERNAZ.	543007	26.09.99 5549-D-99	24.05.99	543007	28.09.99	09. 2009
11025 TC 2000 INTERNAZ.	543008	26.09.99 5549-D-99	24.05.99	543008	28.09.99	09. 2009
11028 TC 2000 INTERNAZ.	565939	26.02.91 5595-D-90	17.10.90	565939	26.02.91	02. 2011
11029 TC 2000 INTERNAZ.	565841	26.02.91 5587-D-90	17.10.90	565841	26.02.91	02. 2011
11027 TC 2000 INTERNAZ.	545596	13.11.99 5596-D-99	25.10.89	545596	13.11.89	09. 2009
11208 TC 2000 INTERNAZ.	746279	30/10/2000 11306	06/10/2000	746279	30/10/2000	20. 2010
11207 TC 3107 CANADA 33	1078284	27/09/2002 1078284	11/10/2000			10. 2010
11209 TC 3133 STATI UNITI 33	2724096	10/09/2003 78-02-0485	06/10/2000	2724096	10/09/2003	10. 2010
11203 TC 3154 HONG-KONG 33	6557	13/10/2000 22810-2000	13/10/2000	6557	13/10/2000	01. 2007

Allegato
<<C>>
all'atto n. 20
81816/17854
di Repertorio



Annaruna
paracopiant

TDF TERRE DELLA FORTEZZA

N. Caso Soc. Class. Nazione Marchio + Classi Prodotto
x = march NAZIONI ORA ADERENTI ALL'ACCORDO INTERNAZIONALE DI MADRID

CERTIFICATO		Data 1°		Domanda n°		CERTIFICATO		Data	
N°	...	Registr.	...	Rinnovo	Dep.	N°	...	Registr.	Data
1409326		20.12.99		1409326	20.12.99	1409326		20.12.99	12/2006
21514 TDF	3014 INGHILTERRA	LA SOLATIA ET. 33 -							



Benvenuto
decreto
Luigi Azzurro

All'eg. 2:

<< D:

all'atto
81816/17
di Repert

CEPPERELLACCIO S.R.L.					
TERRENI IN COMUNE DI CASTELLINA IN CHIANTI (SI)					
PARTITA	FOGLIO	PARTICELLA	SUB	SUPERFICIE	QUALITA'
2775	39	16	11	35 mq. C/2	Fabbricato
2775	39	16	12	195 mq. A/4	Fabbricato
2775	39	16	5	20 mq. C/2	Fabbricato
2775	38	60		00.02.20 ha	Fabbr. rurale
2775	39	1		00.00.82 ha	Bosco misto
2775	39	3		00.00.20 ha	Bosco misto
2775	39	4		00.04.00 ha	Seminativo
2775	39	8		00.65.80 ha	Seminativo
2775	39	9		00.13.90 ha	Vigneto
2775	39	11		00.78.25 ha	Vigneto
2775	39	12		00.03.25 ha	Uliveto-vigneto
2775	39	13		01.13.60 ha	Vigneto
2775	39	15		189 mq.	Fabbricato



[Handwritten signature]
[Handwritten signature]
[Handwritten signature]

CEPPERELLACCIO S.R.L.

TERRENI IN COMUNE DI CASTELLINA IN CHIANTI (SI)

PARTITA	FOGLIO	PARTICELLA	SUB	SUPERFICIE	QUALITA'
2775	39	33		00.31.50 ha	Vigneto
2775	39	14		01.54.60 ha	Vigneto
2775	39	32		00.75.80 ha	Vigneto
2775	39	31		00.86.80 ha	Vigneto
2775	39	36		00.27.50 ha	Vigneto

Borisano Rubini

Marco Piana

Notaio Giuseppe Annarum



Alleg.

< E >

all' atti
81816/17
di Repi

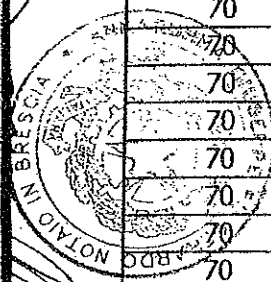
GREPPONE MAZZI S.R.L.			
TERRENI IN COMUNE DI MONTALCINO (SI)			
FOGLIO	PARTICELLA	QUALITA'	SUPERFICIE
263	16	Vigneto	02.94.60 ha
263	33	Pascolo arb.	01.41.50 ha
263	67	Vigneto	02.11.20 ha
264	18	Vigneto	01.33.60 ha
264	19	Vigneto	02.55.60 ha
264	21	Vigneto	00.89.40 ha
264	22	Bosco ceduo	00.04.80 ha
264	31	Bosco ceduo	00.23.52 ha
264	32	Vigneto	00.94.30 ha
264	35	Bosco ceduo	02.28.75 ha
264	35	Vigneto	00.86.82 ha
264	35	Bosco ceduo	00.12.53 ha
265	14	Vigneto	00.19.20 ha
265	18	Vigneto	00.95.10 ha
265	40	Pascolo	00.29.80 ha
265	52	Vigneto	01.21.60 ha
265	54	Bosco ceduo	00.49.73 ha
265	56	Vigneto	00.37.20 ha
TOTALE			19.29.25 ha



[Handwritten signature]
[Handwritten signature]
[Handwritten signature]

H11 eg 2
 < F:
 all'a
 n. 20
 81816
 1785
 di P.

TENIMENTI AGRICOLI LODOLA NUOVA S.R.L.				
TERRENI IN COMUNE DI MONTEPULCIANO (SI)				
FOGLIO	PARTICELLA	SUB	QUALITA'	SUPERFICIE
70	37		Seminativo	00.58.90 ha
70	39		Seminativo	01.46.90 ha
70	40		Seminativo	01.55.80 ha
70	49		Bosco misto	00.34.60 ha
70	60		Seminativo	00.22.30 ha
70	101		Fabbr. Rurale	00.00.34 ha
70	102		Seminativo	01.12.85 ha
70	104		Seminativo	00.55.45 ha
70	106		Fabbr. Rurale	00.00.34 ha
70	108		Uliveto	00.03.40 ha
70	28		Uliveto vigneto	00.07.90 ha
70	29		Seminativo	01.22.70 ha
70	30		Semin. Arborato	02.73.90 ha
70	31		Uliveto	00.92.20 ha
70	38		Semin. Arborato	00.75.80 ha
70	110		Fabbr. rurale	00.08.10 ha
55	125		Vigneto	00.10.75 ha
55	126		Vigneto	00.00.25 ha
55	127		Vigneto	00.35.60 ha
55	131		Vigneto	00.00.16 ha
55	140		Vigneto	00.46.90 ha
55	142		Vigneto	00.20.80 ha
55	144		Vigneto	00.08.39 ha
55	147		Vigneto	00.04.00 ha
55	55		Vigneto	00.02.50 ha
55	55		Incolt. Prod.	00.02.70 ha
55	56		Bosco ceduo	00.61.60 ha
55	56		Vigneto	00.15.40 ha
55	57		Vigneto	00.52.80 ha
55	57		Bosco ceduo	00.11.50 ha
55	58		Seminativo	00.98.10 ha
55	59		Vigneto	01.04.20 ha
55	60		Vigneto	00.67.10 ha
55	61		Vigneto	00.93.80 ha
55	66		Vigneto	07.77.95 ha
55	66		Incolt. Prod.	00.21.20 ha
55	66		Incolt. Prod.	00.15.20 ha
55	66		Bosco ceduo	00.01.60 ha
55	66		Incolt. Prod.	00.05.60 ha
55	67		Vigneto	01.20.90 ha
55	68		Vigneto	00.33.65 ha
55	69		Vigneto	00.18.60 ha
55	70		Vigneto	00.08.16 ha
55	72		Fabbr. Rurale	00.42.00 ha



Dei...

Dei...

TENIMENTI AGRICOLI LODOLA NUOVA S.R.L.

TERRENI IN COMUNE DI MONTEPULCIANO (SI)

FOGLIO	PARTICELLA	SUB	QUALITA'	SUPERFICIE
55	72		Uliveto	00.00.80 ha
55	73		Vigneto	00.11.00 ha
55	73		Uliveto	00.28.60 ha
55	73		Area rurale	00.04.80 ha
55	73		Vigneto	00.01.20 ha
55	149		Seminativo arb.	01.51.68 ha
55	155		Seminativo arb.	01.74.77 ha
10	1	2	Fabbricato	A/7 CL. U 10 VANI
10	1	3	Fabbricato	D/10
10	2		Seminativo	00.47.40 ha
10	3		Seminativo	01.57.90 ha
10	4		Seminativo	00.70.40 ha
10	5		Seminativo	00.29.50 ha
10	5		Vigneto	00.16.00 ha
10	6		Seminativo	00.09.40 ha
10	7		Seminativo	02.79.20 ha
10	7		Pasc. Cesp.	00.03.25 ha
10	7		Pasc. Cesp.	00.03.80 ha
10	8		Seminativo	00.45.25 ha
10	8		Pasc. Cesp.	00.04.45 ha
10	8		Seminativo	00.27.30 ha
10	8		Pasc. Cesp.	00.01.80 ha
10	8		Seminativo	00.01.60 ha
10	15		Seminativo	00.43.00 ha
10	42		Seminativo	01.62.50 ha
10	43		Seminativo	01.66.40 ha
10	47		Seminativo	12.87.00 ha
10	48		Seminativo	00.05.20 ha
10	49		Seminativo	00.10.20 ha
10	51		Seminativo	00.21.70 ha
10	54		Seminativo	01.41.00 ha
10	71		Seminativo	00.32.50 ha
10	71		Pasc. Cesp.	00.06.75 ha
10	71		Seminativo	00.03.25 ha
10	72		Seminativo	05.11.15 ha
10	72		Pasc. Cesp.	00.00.05 ha
41	14		Seminativo	01.12.10 ha
41	18		Fabbr. Rurale	00.30.50 ha
41	19		Seminativo	00.65.70 ha
41	20		Seminativo	04.96.30 ha
41	21		Seminativo	06.68.00 ha
41	53		Seminativo	00.05.70 ha
41	54		Seminativo	00.30.70 ha
10	98		Fabbr. Rurale	00.08.50 ha



Handwritten signature: Gerardo Lodola

TENIMENTI AGRICOLI LODOLA NUOVA S.R.L.				
TERRENTI IN COMUNE DI MONTEPULCIANO (SI)				
FOGLIO	PARTICELLA	SUB	QUALITA'	SUPERFICIE
TOTALE				77.31.10



*Caro signor
Giovanni Lodola*

Notario Giuseppe Anna

TENIMENTI AGRICOLI LODOLA NUOVA S.R.L.

TERRENI IN COMUNE DI CORTONA (AR)

FOGLIO	PARTICELLA	SUB	QUALITA'	SUPERFICIE
346	105		seminativo	00.34.70
346	106		seminativo	00.00.30
346	112		semin. Arborato	01.04.60
358	1		seminativo	00.42.80
358	2		semin. Arborato	00.98.00
358	3		semin. Arborato	01.07.30
358	4		uliveto	00.07.70
358	5		semin. Arborato	01.02.50
358	9		seminativo	00.36.50
358	10		semin. Arborato	01.57.32
358	11		bosco misto	00.78.46
358	12		fabbr. Rurale	00.18.00
358	31		bosco misto	00.09.70
358	32		seminativo	02.94.20
358	33		seminativo	02.94.80
358	34		bosco misto	00.36.60
358	35		fabbr. Rurale	00.29.27
358	36		seminativo	05.23.03
358	44		bosco ceduo	00.26.00
358	55		seminativo	00.74.10
358	75		bosco misto	00.36.70
358	86		seminativo	02.44.90
358	87		seminativo	00.48.70
358	88		bosco misto	00.55.30
358	95		bosco alto	00.94.40
346	37		vigneto	11.27.00
346	44		bosco ceduo	00.14.80
346	45		bosco misto	00.08.00
346	46		seminativo	00.05.90
346	47		bosco misto	00.60.20
346	48		seminativo	00.49.40
346	49		seminativo	00.07.10
346	50		seminativo	02.02.00
346	51		bosco misto	00.41.60
346	55		vigneto	04.66.90
346	56		fabbr. Rurale	00.35.40
346	57		fabbr. Rurale	00.01.20
358	8		bosco misto	00.11.90
358	13		seminativo	03.43.60
358	18		seminativo	02.16.10
346	58		fabbr. Rurale	00.02.90
346	67		bosco ceduo	00.45.40
346	69		seminativo	02.47.40
346	71		seminativo	05.76.50



[Handwritten signature]

[Handwritten signature]

All'eg. 1
 << G >>
 all'atto
 81816/178
 di Reper.

TENIMENTI CASAVECCHIA S.R.L.				
COMUNE DI MONTERIGGIONI (SI)				
FOGLIO	PARTICELLA	SUB	QUALITA'	SUPERFICIE
7	8		Vigneto	01.71.95 ha
7	10		Vigneto	00.85.50 ha
7	11		Vigneto	00.39.80 ha
7	12		Vigneto	01.63.20 ha
7	13		Vigneto	00.96.50 ha
7	18		Fu d'accert.	00.04.30 ha
7	20		Vigneto	00.08.40 ha
7	21		Pasc. Arb.	00.01.90 ha
7	30		Vigneto	00.14.60 ha
7	30		Pasc. Cesp.	00.47.60 ha
7	31		Vigneto	00.25.25 ha
7	31		Seminativo	00.10.65 ha
7	32		Vigneto	11.89.00 ha
7	33		Vigneto	00.55.90 ha
7	34		Seminativo	00.08.80 ha
7	35		Vigneto	00.04.20 ha
7	36		Pasc. Arb.	00.00.40 ha
7	37		Vigneto	02.17.07 ha
7	37		Seminativo	00.35.23 ha
7	38		Fu d'accert.	00.00.34 ha
7	39		Vigneto	00.89.00 ha
7	42		Vigneto	00.60.30 ha
7	63		fabbr. Rurale	00.62.40 ha
7	66		fabbr. Rurale	00.00.90 ha
7	67		Pascolo	00.29.75 ha
7	73		vigneto	00.99.35 ha
8	1		pasc. Arb.	01.53.60 ha
8	2		vigneto	02.06.70 ha
8	3		vigneto	02.08.70 ha
8	5		vigneto	00.25.00 ha
8	5		bosco alto	02.12.50 ha
8	6		vigneto	02.83.40 ha
8	7		vigneto	01.78.90 ha
8	8		vigneto	00.02.20 ha
8	9		vigneto	01.70.10 ha
8	15		vigneto	01.66.80 ha
8	16		bosco misto	03.14.70 ha
8	17		bosco misto	00.28.20 ha
8	18		vigneto	01.79.60 ha
8	19		pascolo	00.00.90 ha
8	20		vigneto	00.68.90 ha
8	20		vigneto	01.82.00 ha
8	20		pasc. Cesp.	00.33.00 ha
8	20		seminativo	00.91.00 ha
8	20		pasc. Cesp.	00.86.60 ha
8	22		vigneto	01.84.80 ha
8	35		vigneto	02.51.02 ha
8	58		vigneto	02.22.30 ha
8	59		vigneto	00.58.90 ha



Caricato da
Barbara

TENIMENTI CASAVECCHIA S.R.L.

COMUNE DI MONTERIGGIONI (SI)

FOGLIO	PARTICELLA	SUB	QUALITA'	SUPERFICIE
8	62		vigneto	00.61.50 ha
8	72		seminativo arb.	00.03.30 ha
8	89		fabbr. rurale	00.00.15 ha
8	90		fabbr. rurale	00.00.14 ha
8	115		vigneto	03.34.60 ha
8	116		bosco misto	00.32.30 ha
8	117		bosco misto	00.00.15 ha
8	118		vigneto	01.90.00 ha
8	118		bosco alto	01.48.40 ha
8	120		vigneto	00.63.05 ha
8	122		vigneto	01.98.07 ha
8	126		vigneto	00.00.95 ha
8	128		vigneto	00.55.70 ha
8	129		vigneto	00.51.72 ha
8	132		pasc. Cesp.	00.02.15 ha
8	134		seminativo	00.02.85 ha
8	135		seminativo	00.00.62 ha
8	137		bosco alto	00.00.06 ha
30	1		vigneto	04.50.30 ha
30	2		vigneto	00.18.50 ha
30	3		vigneto	01.76.30 ha
30	4		vigneto	01.13.20 ha
30	5		vigneto	00.32.80 ha
30	6		vigneto	00.61.10 ha
30	7		vigneto	02.11.60 ha
30	8		vigneto	00.44.10 ha
30	9		vigneto	00.44.40 ha
30	10		vigneto	01.61.70 ha
30	11		vigneto	00.31.50 ha
30	19		vigneto	02.01.30 ha
30	20		vigneto	01.73.70 ha
30	25		bosco ceduo	00.03.50 ha
30	56		vigneto	05.82.26 ha
30	58		vigneto	00.40.04 ha
30	61		vigneto	00.01.05 ha
30	62		vigneto	00.04.15 ha
30	65		vigneto	00.15.55 ha
7	18	2	fabbricato A/3	4,5 vani
7	18	3	fabbricato	4,5 vani
7	38		fabbricato	94 mc



Garespelli
Baran...

TENIMENTI CASAVECCHIA S.R.L.

TERRENI IN COMUNE DI MURLO (SI)

FOGLIO	PART.	SUPERFICIE	QUALITA'
36	200	01.11.90 ha	Seminativo
36	201	00.01.60 ha	Bosco ceduo
36	202	00.22.50 ha	Pasc. Cesp.
37	168	00.20.00 ha	Seminativo
37	169	00.70.20 ha	Semin. Arb.
52	3	00.39.40 ha	Uliveto
37	229	00.69.60 ha	Uliveto
52	44	00.02.40 ha	Bosco ceduo
52	45	00.82.40 ha	Uliveto
52	46	00.09.20 ha	Seminativo
52	47	00.01.20 ha	Bosco ceduo
37	387	00.29.15 ha	Seminativo
37	388	00.05.55 ha	Seminativo
37	225	00.01.90 ha	Seminativo
52	53	00.18.40 ha	Seminativo arb.
52	54	00.01.90 ha	Bosco ceduo
52	55	00.26.70 ha	Seminativo
52	535	00.08.10 ha	Uliveto
36	33	00.74.40 ha	Vigneto
37	115	01.91.70 ha	Vigneto
37	116		Porz. fabbr.
37	123	02.11.40 ha	Vigneto
37	128	00.02.40 ha	Vigneto
37	133	02.97.10 ha	Vigneto
37	137	01.60.70 ha	Vigneto
37	144	01.30.20 ha	Vigneto
37	172	00.83.40 ha	Vigneto
37	175	01.36.70 ha	Vigneto
37	180	01.38.10 ha	Vigneto
37	287	00.46.00 ha	Vigneto
38	237	00.01.70 ha	Vigneto
38	239	01.08.50 ha	Vigneto
38	240	00.33.50 ha	Bosco ceduo
38	264	00.50.50 ha	Vigneto
38	294	00.39.20 ha	Vigneto
38	402	01.62.00 ha	Vigneto
38	404	00.02.36 ha	Vigneto
38	406	00.04.33 ha	Vigneto
50	33	00.45.30 ha	
50	34/a	00.99.70 ha	Seminativo
50	34/b	00.16.10 ha	Vigneto
50	94 ex 35/b	00.81.50 ha	Seminativo arb.
50	94 ex 35/c	00.05.70 ha	Vigneto
51	1	00.24.80 ha	Bosco ceduo
51	2	01.80.00 ha	Vigneto
51	23	02.73.80 ha	Vigneto
51	28	01.66.70 ha	Vigneto
51	40	00.30.40 ha	Vigneto
51	41	00.13.50 ha	Vigneto



Handwritten signature and notes:
Caro signor...
Benvenuto

TENIMENTI CASAVECCHIA S.R.L.

TERRENI IN COMUNE DI MURLO (SI)


FOGLIO	PART.	SUPERFICIE	QUALITA'
51	42	00.42.20 ha	Vigneto
51	47	00.43.60 ha	Vigneto
51	49	00.13.90 ha	Bosco ceduo
51	96	00.66.70 ha	Vigneto
51	98	02.32.90 ha	Vigneto
51	100	00.09.90 ha	Pasc. Cesp.
51	101	00.22.20 ha	Uliveto vigneto
51	117	00.96.80 ha	Vigneto
52	1	00.28.60 ha	Fabbr. Rurale
52	29	01.31.30 ha	Vigneto
52	30	00.04.10 ha	vigneto
52	34	03.06.10 ha	Vigneto
52	38	00.74.60 ha	Vigneto
52	41	00.10.40 ha	Bosco ceduo
52	42	00.16.40 ha	Pasc. Arb.
52	43	00.11.10 ha	Pasc. Arb.
52	201	00.09.90 ha	Vigneto
52	202	00.08.40 ha	Vigneto
37	129	00.54.90 ha	Vigneto
37	284	00.96.50 ha	Vigneto
36	68	00.57.00 ha	seminativo
36	96	00.73.50 ha	seminativo
36	108	01.32.50 ha	semin.arborato
36	145	01.00.00 ha	seminativo
36	154	00.03.30 ha	seminativo
36	235	00.66.50 ha	seminativo
36	109	00.00.86 ha	Fabbr. Rurale
36	103	00.60.70 ha	Seminativo
36	104	00.46.00 ha	Seminativo
36	105	00.54.10 ha	Seminativo
36	242	00.01.30 ha	Seminativo
36	101	00.31.90 ha	Seminativo arb.
36	102	00.05.60 ha	Seminativo
36	234	00.08.80 ha	Vigneto
36	110	00.21.85 ha	Seminativo
36	111	00.28.70 ha	Uliveto vigneto
36	114	00.47.70 ha	Seminativo arb.
36	229	00.27.00 ha	Uliveto
36	245	00.05.00 ha	Seminativo arb.
50	24	00.72.00 ha	Seminativo
50	25	00.99.50 ha	Uliveto vigneto
50	71	00.83.10 ha	Seminativo
50	82	00.61.90 ha	Seminativo
50	38	00.91.80 ha	Uliveto vigneto
37	217	00.42.20 ha	Seminativo arb.
37	218	00.26.80 ha	Seminativo
37	219	00.12.40 ha	Seminativo
37	220	00.35.10 ha	Seminativo
67	107	00.41.90 ha	Seminativo arb.



Marco Russo
12/05/2017

TENIMENTI CASAVECCHIA S.R.L.			
TERRENI IN COMUNE DI MURLO (SI)			
FOGLIO	PART.	SUPERFICIE	QUALITA'
67	178	00.76.15 ha	Uliveto
79	29	01.40.30 ha	Bosco ceduo
50	71	00.83.10 ha	seminativo
50	82	00.61.90 ha	seminativo
67	83/8	6 vani	A/4 cl. 1
50	96	00.39.00 ha	seminativo
51	52	00.73.60 ha	seminativo
51	53	00.41.60 ha	uliveto
51	65	00.24.80 ha	semin.arborato
36	74	00.61.80 ha	uliveto
36	205	00.36.10 ha	seminativo
36	206	00.09.30 ha	uliveto
37	141	00.16.90 ha	Bosco ceduo
37	142	00.10.60 ha	seminativo
37	143	00.61.00 ha	seminativo

Caro plessi
Benvenuto



TENIMENTI CASAVECCHIA S.R.L.

TERRENI IN COMUNE DI RADDA IN CHIANTI (SI)

FOGLIO	PARTICELLA	SUPERFICIE	QUALITA'
76	3	00.09.60 ha	Bosco ceduo
76	13	01.34.40 ha	Bosco ceduo
76	37	00.88.80 ha	Bosco ceduo
76	38	00.06.70 ha	Bosco ceduo



Garofalo
Gerardo

TENIMENTI CASAVECCHIA S.R.L.

TERRENI IN COMUNE DI CASTELLINA IN CHIANTI (SI) - GRETOLE

FOGLIO	PARTICELLA	SUPERFICIE	QUALITA'
39	133	01.03.60 ha	Vigneto
47	1	00.25.50 ha	Pasc. Arb.
47	7	00.14.50 ha	Pasc. Cesp.
47	9	01.36.60 ha	Seminativo
47	11	02.47.50 ha	Bosco misto
47	12	00.34.90 ha	Seminativo
47	13	01.42.60 ha	Seminativo
47	14	08.76.00 ha	Vigneto
47	19	02.16.30 ha	Bosco misto
47	20	02.48.40 ha	Vigneto
47	21	00.46.10 ha	Seminativo
47	22	00.09.20 ha	Pasc. Cesp.
47	27	00.43.50 ha	Bosco misto
47	28	00.89.10 ha	Uliveto
47	33	00.09.50 ha	Pascolo
47	34	00.78.00 ha	Fabbr. Rurale
47	35	00.09.00 ha	Uliveto
47	37	01.21.00 ha	Bosco misto
47	44	03.42.67 ha	Vigneto
47	49	00.22.00 ha	Uliveto
47	50	00.09.60 ha	Uliveto
47	51	00.04.80 ha	Fabbr. Rurale
47	52	00.38.90 ha	Seminativo
47	53	00.21.60 ha	Seminativo
47	54	00.08.50 ha	fabbr. Rurale
47	55	00.05.50 ha	Semin. arb.
47	56	00.29.60 ha	pasc. Cesp.
47	57	00.66.70 ha	Seminativo
47	59	00.30.10 ha	Uliveto
47	60	00.88.80 ha	Uliveto
47	61	00.15.00 ha	Seminativo
47	65	00.59.80 ha	Uliveto
47	66	00.42.10 ha	Seminativo
47	67	00.19.80 ha	Seminativo
47	75	02.93.20 ha	Vigneto
47	76	00.64.20 ha	Uliveto
47	112	00.36.30 ha	Uliveto
47	113	00.69.80 ha	bosco misto
47	115	00.57.70 ha	bosco misto
47	116	01.30.60 ha	bosco misto
47	151	00.06.00 ha	Seminativo
47	153	00.06.70 ha	Uliveto
47	154	00.08.90 ha	Uliveto
47	155	00.04.60 ha	semin.arb.
47	156	00.04.60 ha	semin.arb.
47	157	00.00.30 ha	Uliveto
47	159	00.06.20 ha	Uliveto
47	160	00.18.00 ha	Uliveto
47	171	06.25.55 ha	Vigneto




Handwritten signatures and notes:
 - A large signature, possibly "G. P. P.", is written across the bottom right.
 - Another signature, possibly "G. P. P.", is written vertically on the right side.
 - The word "Baranda" is written vertically on the right side.

TENIMENTI CASAVECCHIA S.R.L.

TERRENI IN COMUNE DI CASTELLINA IN CHIANTI (SI) - GRETOLE

FOGLIO	PARTICELLA	SUPERFICIE	QUALITA'
49	11	05.68.90 ha	Vigneto
49	19	00.09.70 ha	bosco alto
49	20	00.22.20 ha	pasc. Cesp.
49	21	00.16.00 ha	pasc. Cesp.
49	32	00.38.00 ha	pasc. Cesp.
49	32	00.32.60 ha	Vigneto
49	33	04.21.60 ha	bosco misto
49	37	01.05.32 ha	Seminativo
49	38	00.61.80 ha	Uliveto
49	40	02.27.00 ha	Vigneto
49	41	01.17.90 ha	Seminativo
49	41	00.31.90 ha	Vigneto
49	42	00.29.55 ha	Seminativo
49	42	00.00.65 ha	Vigneto
49	43	00.23.35 ha	Vigneto
49	43	00.22.65 ha	Seminativo
49	44	00.09.35 ha	Vigneto
49	44	00.07.25 ha	Seminativo
49	45	00.71.60 ha	bosco alto
49	46	00.08.10 ha	bosco alto
49	51	00.72.50 ha	Uliveto
49	52	01.02.30 ha	Seminativo
49	53	00.36.90 ha	Seminativo
49	54	03.85.10 ha	bosco misto
49	55	00.59.50 ha	Pascolo
49	69	00.86.30 ha	Seminativo
49	70	00.12.10 ha	bosco alto
49	81	00.33.40 ha	Seminativo
49	82	00.56.60 ha	Seminativo
49	83	00.22.50 ha	bosco ceduo
49	86	00.19.40 ha	bosco misto
49	87	02.56.30 ha	bosco ceduo
49	88	00.36.20 ha	Seminativo
49	89	00.04.80 ha	pasc. Cesp.
49	92	01.73.70 ha	Seminativo
49	93	00.48.00 ha	bosco ceduo
49	96	00.19.00 ha	Seminativo
49	100	00.13.20 ha	Uliveto
49	101	00.00.50 ha	Uliveto
49	102	00.13.60 ha	uliveto vigneto
49	110	05.27.25 ha	Vigneto
49	117	00.00.10 ha	relit. Strad.
49	119	00.01.70 ha	Vigneto
49	120	07.63.95 ha	Vigneto
49	121	00.00.40 ha	Vigneto
49	127	00.26.60 ha	Vigneto
49	128	00.10.00 ha	Vigneto
49	129	01.65.40 ha	Vigneto
49	130	00.04.00 ha	Vigneto



Caro signor [illegible]
Beniamino [illegible]

[Handwritten signature]

TENIMENTI CASAVECCHIA S.R.L.

TERRENI IN COMUNE DI CASTELLINA IN CHIANTI (SI) - GRETOLE

FOGLIO	PARTICELLA	SUPERFICIE	QUALITA'
49	131	00.43.20 ha	pasc. Cesp.
49	132	00.00.30 ha	pasc. Cesp.
49	133	01.96.70 ha	Vigneto
49	134	00.00.80 ha	Vigneto
49	135	00.00.40 ha	Vigneto
49	136	00.00.40 ha	Fabbricato rur.
49	137	00.02.60 ha	Fabbricato rur.
49	138	00.00.10 ha	Fabbricato rur.
49	139	00.00.40 ha	Fabbricato rur.
49	140	00.13.30 ha	pasc. Cesp.
49	141	00.15.20 ha	pasc. Cesp.
49	142	00.22.35 ha	pasc. Cesp.
49	143	00.00.05 ha	pasc. Cesp.
49	144	08.70.70 ha	Vigneto
49	145	00.36.80 ha	Vigneto
49	146	00.07.62 ha	pasc. Cesp.
49	147	00.02.78 ha	pasc. Cesp.
49	149	00.14.38 ha	bosco misto
49	150	00.05.62 ha	bosco misto
50	1	00.46.60 ha	Seminativo
50	2	00.44.20 ha	Seminativo
50	3	00.19.00 ha	pasc. Arb.
50	4	00.89.60 ha	pasc. Cesp.
50	7	00.68.20 ha	bosco alto
50	8	00.15.60 ha	bosco misto
50	11	00.09.80 ha	bosco alto
50	12	00.39.00 ha	pasc. Cesp.
50	13	02.75.60 ha	bosco misto
50	15	00.08.10 ha	bosco misto
50	20	00.18.40 ha	bosco misto
50	24	00.07.50 ha	bosco ceduo
50	25	00.04.10 ha	bosco alto
50	29	00.00.66 ha	bosco misto
50	36	00.03.20 ha	bosco misto
50	53	18.06.52 ha	bosco misto
50	54	00.68.43 ha	bosco misto
50	55	00.53.35 ha	bosco misto
100	168	00.04.65 ha	relit. Strad.




Handwritten signatures and notes:
 - A large signature, possibly "Dario P..."
 - Another signature, possibly "Bianco..."
 - A third signature, possibly "P..."

TENIMENTI CASAVECCHIA S.R.L.

TERRENI IN COMUNE DI CASTELLINA IN CHIANTI (SI) - TUOPINA

FOGLIO	PARTICELLA	QUALITA'	SUPERFICIE
99	1	vigneto	00.60.65 ha
99	5	vigneto	07.25.00 ha
99	9	vigneto	11.70.00 ha
99	9	seminativo	01.94.80 ha
99	13	vigneto	00.80.00 ha
99	18	vigneto	02.02.50 ha
99	23	vigneto	00.43.40 ha
99	24	vigneto	01.26.80 ha
99	29	vigneto	00.81.70 ha
99	32	bosco misto	00.41.20 ha
99	44	seminativo	00.03.30 ha
99	45	vigneto	00.12.30 ha
99	46	vigneto	01.37.80 ha
99	47	vigneto	00.13.50 ha
99	58	fabbricato rur.	00.06.60 ha
99	68	fabbricato rur.	00.01.85 ha
99	71	uliveto vigneto	00.01.00 ha
99	73	uliveto	02.61.90 ha
99	74	uliveto	00.08.50 ha
99	75	uliveto	00.02.40 ha
99	76	uliveto	00.01.50 ha
99	82	fabbricato rur.	00.00.30 ha
99	83	fabbricato rur.	00.00.85 ha
99	85	fabbricato rur.	00.04.50 ha
99	86	fabbricato rur.	00.02.90 ha
99	87	fabbricato rur.	00.02.50 ha
99	90	vigneto	02.07.00 ha
99	103	uliveto	00.41.60 ha
99	105	fabbricato rur.	00.09.05 ha
99	106	fabbricato rur.	00.01.70 ha
99	107	uliveto vigneto	00.12.69 ha
99	108	uliveto vigneto	00.00.71 ha
99	113	vigneto	03.94.95 ha
99	114	vigneto	01.39.20 ha
99	115	seminativo	00.27.35 ha
100	4	vigneto	00.30.00 ha
100	20	vigneto	02.53.50 ha
100	23	seminativo	00.57.70 ha
100	31	seminativo	00.33.20 ha
100	155	fabbricato rur.	00.02.50 ha
100	177	uliveto	00.90.20 ha
100	179	uliveto	00.07.80 ha
100	180	uliveto	00.15.60 ha
100	182	vigneto	04.15.80 ha
100	184	uliveto vigneto	00.64.50 ha
100	225	Relit. Strad.	00.06.40 ha



giuseppe...
Benigno...
Notario Giuseppe Annarumma

All'egato

<< H >>

all'atto n. 20

81816/17854

di Repertorio

TENIMENTI MATRACCHIO S.R.L.			
TERRENI IN COMUNE DI MONTEPULCIANO (SI)			
FOGLIO	PARTICELLA	QUALITA'	SUPERFICIE
41	13	Vigneto	13.23.00
41	56	fabbricato rurale	0.17.30
TOTALE			13.40.30



Manfredi
Manfredi
Manfredi

All'eg.:

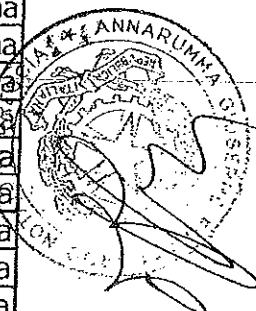
<< I >>

all'atto
81816/178
di Reputo

TENIMENTI RUFFINO SANTEDAME S.R.L.

COMUNE DI BARBERINO V. ELSA (FI)

FOGLIO	PARTICELLA	QUALITA'	SUPERFICIE
67	1	Bosco misto	11.62.50 ha
67	2	Uliveto	01.10.50 ha
67	3	Uliveto	01.46.80 ha
67	6	Uliveto	01.91.70 ha
67	7	Uliveto	01.17.10 ha
67	10	Uliveto	03.82.60 ha
67	11	Uliveto	00.46.70 ha
67	12	Bosco misto	16.57.30 ha
67	13	Seminativo	01.64.70 ha
67	20	Vigneto	00.29.30 ha
67	21	Seminativo	00.25.90 ha
68	1	Bosco misto	01.70.60 ha
68	2	Seminativo arb.	00.30.50 ha
68	3	Bosco misto	01.79.40 ha
68	4	Seminativo	02.25.10 ha
68	6	Pasc. Cesp.	00.54.70 ha
68	17	Bosco ceduo	00.30.50 ha
68	18	Bosco misto	02.59.70 ha
68	19	Bosco ceduo	02.02.80 ha
68	20	Vigneto	00.95.90 ha
68	21	Uliveto vigneto	00.95.40 ha
68	22	Pac. Cesp.	00.14.70 ha
68	23	Seminativo	00.20.70 ha
68	24	Uliveto	01.47.80 ha
68	25	Fabbricato rurale	00.00.52 ha
68	27	Fabbricato rurale	00.03.60 ha
68	28	Uliveto	02.11.60 ha
68	29	Bosco ceduo	00.33.30 ha
68	30	Uliveto	01.53.70 ha
68	31	Vigneto	00.90.10 ha
68	32	Vigneto	00.92.80 ha
68	33	Vigneto	00.78.10 ha
68	34	Vigneto	00.65.40 ha
68	35	Vigneto	00.73.70 ha
68	36	Bosco ceduo	04.03.30 ha
68	37	Pascolo	00.29.30 ha
68	38	Vigneto	01.43.20 ha
68	39	Vigneto	00.19.40 ha
68	40	Vigneto	01.74.30 ha
68	41	Vigneto	02.66.40 ha
68	42	Uliveto	01.58.60 ha
68	43	Pascolo	01.10.40 ha



Barberino

TENIMENTI RUFFINO SANTEDAME S.R.L.

COMUNE DI BARBERINO V. ELSA (FI)

FOGLIO	PARTICELLA	QUALITA'	SUPERFICIE
69	1	Bosco misto	02.67.50 ha
69	17	Bosco alto	05.87.30 ha
69	18	Seminativo	00.09.40 ha
69	20	Seminativo	00.32.90 ha
69	21	Uliveto	00.92.60 ha
69	22	Bosco misto	04.57.20 ha
69	23	Uliveto	00.55.10 ha
69	24	Vigneto	00.42.30 ha
69	25	Vigneto	01.08.30 ha
69	26	Vigneto	01.51.20 ha
69	28	Vigneto	00.36.40 ha
69	29	Vigneto	00.71.60 ha
69	32	Vigneto	00.20.70 ha
69	33	Vigneto	01.02.20 ha
69	34	Vigneto	00.28.70 ha
69	35	Vigneto	00.20.80 ha
69	36	Vigneto	00.56.30 ha
69	38	Bosco ceduo	01.51.30 ha
69	39	Bosco ceduo	00.02.80 ha
69	40	Vigneto	00.55.50 ha
69	41	Vigneto	00.39.80 ha
69	42	Vigneto	00.20.40 ha
69	43	Vigneto	01.29.10 ha
69	44	Uliveto	03.40.00 ha
69	45	Uliveto	00.51.50 ha
69	49	fu d'acc.	00.01.00 ha
69	50	Uliveto	00.59.60 ha
69	51	Uliveto	00.73.30 ha
69	52	Pascolo cesp.	01.32.20 ha
69	53	fu d'acc.	00.00.30 ha
69	54	Bosco alto	00.37.10 ha
69	55	Bosco ceduo	22.23.70 ha
71	2	Vigneto	00.18.10 ha
71	3	Vigneto	03.24.80 ha
71	4	Vigneto	00.41.20 ha
71	5	Uliveto	00.59.10 ha
71	6	Seminativo	00.12.30 ha
71	7	Seminativo	00.33.60 ha
71	8	Bosco misto	09.55.00 ha
71	16	Seminativo	00.46.20 ha
71	17	Semin. Arb.	00.54.60 ha



Handwritten signature: Franco Pignatelli

TENIMENTI RUFFINO SANTEDAME S.R.L.

COMUNE DI BARBERINO V. ELSA (FI)

FOGLIO	PARTICELLA	QUALITA'	SUPERFICIE
71	18	Seminativo	00.17.90 ha
71	19	Bosco misto	06.06.70 ha
71	20	Semin. Arb.	00.40.20 ha
71	25	Vigneto	00.52.40 ha
71	26	Vigneto	01.15.70 ha
71	27	Uliveto vigneto	02.92.40 ha
71	28	Uliveto vigneto	01.45.90 ha
71	29	Bosco alto	10.66.50 ha
71	30	Bosco alto	06.64.70 ha
71	31	Bosco alto	03.58.80 ha
71	33	Uliveto	08.05.00 ha
59	59	Vigneto	00.24.27 ha
59	60	Vigneto	00.04.61 ha
59	61	Vigneto	00.23.12 ha
59	62	Vigneto	01.91.88 ha
59	63	Vigneto	00.05.07 ha
59	64	Vigneto	00.01.75 ha
59	65	Bosco ceduo	01.85.49 ha
59	66	Bosco ceduo	00.00.95 ha
59	67	Bosco ceduo	00.02.66 ha
59	68	Vigneto	01.00.20 ha
59	69	Vigneto	00.02.57 ha
59	70	Vigneto	00.01.98 ha



TENIMENTI RUFFINO SANTEDAME S.R.L.

COMUNE DI CASTELLINA IN CHIANTI (SI)

FOGLIO	PARTICELLA	SUB	SUPERFICIE	QUALITA'
20	21		00.15.70 ha	pasc. Cesp.
20	22		00.17.10 ha	vigneto
20	23		00.16.90 ha	seminativo arb.
20	24		00.27.40 ha	bosco misto
20	25		01.06.80 ha	seminativo
20	26		00.18.50 ha	seminativo
20	27		04.59.00 ha	bosco alto
20	28		00.35.50 ha	seminativo
20	29		00.20.60 ha	seminativo
20	30		00.38.30 ha	seminativo
20	31		00.37.00 ha	seminativo
20	32		00.35.90 ha	uliveto
20	33		00.27.60 ha	seminativo
20	34		00.12.80 ha	fabbricato rurale
20	47		00.33.50 ha	uliveto
20	48		00.08.00 ha	fabbricato rurale
20	49		00.95.50 ha	uliveto
20	50		00.26.00 ha	uliveto
20	51		00.16.00 ha	uliveto
12	4		01.32.20 ha	pasc. Cesp.
12	5		01.16.80 ha	Bosco alto
12	6		00.64.00 ha	Pasc. Arb.
12	63	3		0 Porz. fabbr. rurale
12	132		00.01.35 ha	rel ent. Urb.
12	147		05.36.60 ha	bosco misto
12	148		00.12.40 ha	bosco misto
20	1		00.37.50 ha	vigneto
20	2		00.39.60 ha	vigneto
20	3		00.05.80 ha	vigneto
20	5		00.44.10 ha	bosco misto
20	6		06.27.90 ha	bosco misto




*Caro pignori
San Marino 21*

TENIMENTI RUFFINO SANTEDAME S.R.L.


COMUNE DI CASTELLINA IN CHIANTI (SI)

FOGLIO	PARTICELLA	SUB	SUPERFICIE	QUALITA'
20	7		01.25.50 ha	vigneto
20	8		00.03.30 ha	vigneto
20	9		02.99.10 ha	bosco misto
20	15		00.05.40 ha	bosco alto
20	35		06.20.40 ha	bosco misto
20	52		07.19.70 ha	bosco alto
21	1		00.10.26 ha	bosco misto
21	5		00.03.60 ha	pasc. arb.
21	10		01.03.40 ha	vigneto
21	11	a	00.94.79	uliveto
21	11	b	00.94.85	vigneto
21	12		01.03.30 ha	vigneto
21	13		03.82.20 ha	vigneto
21	25		00.96.70 ha	vigneto
21	27		01.76.60 ha	vigneto
21	28		01.55.50 ha	vigneto
21	29		00.21.90 ha	bosco misto
29	16		00.11.90 ha	uliveto
29	17		00.70.00 ha	uliveto
29	18		00.19.60 ha	pascolo arb.
29	52		07.26.90 ha	bosco alto
21	183		00.13.81 ha	fabbr. Rurale
21	4	1	11,5 vani	A/8 cl. 2
21	4	3	5,5 vani	A/4 cl. 1
21	4	4	3,5 vani	A/10 cl U
21	6	4	5 vani	A/3 cl. U
21	6	5	9,5 vani	A/3 cl. U
21	6	6	282 mq.	C/2 cl. 3
21	6	7	112 mq.	C/2 cl. 4



*Mancoffo
Bianchi*

Notario Franco Annarumme





Amministrazione Provinciale di Siena
SERVIZIO ATTIVITA' AGRICOLE E FORESTALI
U.O. - L.R. 64 Programmi di Miglioramento Agricolo Ambientali
Strada Massetana, 106 - SIENA
Tel. 0577/241656-241649 Fax 241601 - E-mail: micheli_m@provincia.siena.it

14 AGO, 2001

Prot. n. 64235

Siena, li _____

OGGETTO: L.R. 64/95 - Espressione parere su Piano di Miglioramento Agricolo Ambientale.

DITTA: TENIMENTI CASAVECCHIA S.R.L. (Quinzanini Beniamino - Comune di MONTERIGGIONI - Prat. 104/01

RACCOMANDATA

**AL COMUNE DI
53035 MONTERIGGIONI**

FAX 0577/304550

Ai sensi del 5° co. dell'art. 4 della L.R. 64/95 e successive modifiche si invia con il seguente parere il programma di miglioramento agricolo ambientale della ditta in oggetto che prevede i seguenti interventi:

1. Costruzione cantina e rimessa macchine, parzialmente interrata, per mc 18735,10;
2. Demolizione di vecchi manufatti (silos, ex stalla, rimessa macchine, ecc.) per mc. 3458,39.

PARERE: FAVOREVOLE con prescrizioni

Con espresso riferimento alla nuova versione del Programma inviato con nota n. 10191 del 20/07/01. Si richiede al Comune di Monteriggioni:

- 1) - di subordinare il rilascio di permessi edilizi all'obbligo da parte del richiedente di realizzare interventi di restauro della cappella ubicata di fronte al centro aziendale;
 - 2) - di verificare tramite propri tecnici e/o commissioni l'effettivo valore dell'annesso (Tav. 2) per, eventualmente, inibirne la demolizione o consentirla previa produzione di dettagliata documentazione grafica e fotografica;
 - 3) - di obbligare il richiedente, nell'ambito delle realizzazioni previste, al rispetto delle indicazioni contenute nel Capo A del P.T.C. (tutela degli acquiferi), ricadendo l'azienda in area sensibile.
- Verificata la coerenza sostanziale con la disciplina di cui ai capi A, B, C, I, L, M e Q delle norme del P.T.C. si demandano comunque all'Amministrazione Comunale eventuali ulteriori verifiche ed approfondimenti. Raccomandiamo l'attuazione degli altri interventi di carattere ambientale, per i quali l'azienda, in sede di approvazione definitiva del Programma, dovrà produrre computi metrici estimativi e grafici di localizzazione fornendo altresì idonee garanzie al riguardo.


Si ricorda che il presente parere non sostituisce i nulla osta previsti dalla L. 1497 del 1939 e della L.R. 39 del 2000 che dovranno essere comunque resi quando si realizzeranno gli interventi programmati, nelle zone soggette al regime vincolistico.

Distinti saluti.

Allegati n. 2 (esclusione (2))

BB/mm
[Signature]

IL DIRIGENTE
(Dr. Giovanni Pacini)



COMUNE DI MONTERIGGIONI

Provincia di Siena

RELAZIONE IDROGEOLOGICA E TECNICA PER LA VERIFICA DI UN IMPIANTO ESISTENTE DI SMALTIMENTO NEL SUOLO DI REFLUI CIVILI E ASSIMILABILI TRAMITE SUB-IRRIGAZIONE (TRINCEA DRENANTE) IN LOCALITA' "CASAVECCHIA"

Normativa vigente di riferimento:

*Delib. Comit. Interm.le 4/2/1977 - L. R. 5/86 - D. L. vi 152/99 e 258/00 - D.P.G.R. n. 28/R del 5/03 -
D.P.G.R n. 48/R/03 - Accordo Stato-Regioni del 12/12/2002*

COMMITTENTI: Tenimenti RUFFINO S.r.l. (La Solatia)

Greve in Chianti,
Aprile 2005

IL GEOLOGO

Dott. Andrea Garuglieri



STUDIO GEOLOGICO GARUGLIERI

Dott. Andrea Garuglieri - Geologo

Geologia Applicata, Tecnica e Agraria - Idraulica, Idrogeologia e Ricerche idriche - Analisi acque

P.zza delle Cantine 8, 50022 Greve in Chianti - Firenze

tel. 055-853246 - fax 055-8544275 - E-mail: geogaru@virgilio.it

COMUNE DI MONTERIGGIONI Provincia di Siena

RELAZIONE IDROGEOLOGICA E TECNICA PER LA VERIFICA DI UN IMPIANTO ESISTENTE DI SMALTIMENTO NEL SUOLO DI REFLUI CIVILI E ASSIMILABILI TRAMITE SUB-IRRIGAZIONE (TRINCEA DRENANTE) IN LOCALITA' "CASAVECCHIA"

Normativa vigente di riferimento:

*Delib. Comit. Interm.le 4/2/1977 – L. R. 5/86 – D. L. vi 152/99 e 258/00 – D.P.G.R. n. 28/R del 5/03 –
D.P.G.R. n. 48/R/03 – Accordo Stato-Regioni del 12/12/2002*

COMMITTENTI: Tenimenti Ruffino S.r.l. – La Solatia

1 - PREMESSA

Nella presente relazione vengono espressi i risultati di sopralluoghi eseguiti a dicembre 2004 e marzo 2005 sui terreni circostanti una cantina ed un edificio rurale in loc. Casa Vecchia con cantina, servizi igienici, appartamenti, uffici, mensa e spogliatoi per i vari addetti della locale azienda agricola.

Lo scopo della ricerca è stato quello di rilevare la natura granulometrica e le condizioni geologiche, geomorfologiche e idrogeologiche di un terreno agrario a valle degli edifici, per verificare la corretta collocazione, tipologia, dimensionamento e attuale funzionamento di un impianto esistente di smaltimento nel suolo di reflui civili chiarificati mediante trincea drenante (sub-irrigazione), secondo le recenti normative regionali (D.P.G.R. n. 28/R del 5/03) e nazionali (D. L. vo 152/99 e succ. mod. e int.), con specifico riferimento all'autorizzazione che devono avere tutti gli scarichi civili che non recapitano in pubblica fognatura.

La trincea drenante oggetto di verifica, realizzata nel 2002 per la cantina con una lunghezza di 60 m e successivamente ampliata durante una manutenzione nel 2003, presenta una lunghezza complessiva di circa 120 m e serve i reflui civili pretrattati con fossa imhoff di due appartamenti, con tricamerale dei servizi igienici della cantina e con pozzetti bicamerali + tricamerale dei reflui "assimilabili ai civili" derivanti dall'attività della locale cantina aziendale (già regolarmente autorizzati).

1.1 - Calcolo degli abitanti equivalenti (A.E.) e dei volumi idrici di smaltimento

Di seguito viene valutato il numero (massimo) di abitanti equivalenti e dei relativi volumi idrici dei liquami che gravano sulla sub-irrigazione in verifica.

Locale/Attività	Utenze N° max di A. E.	Max volumi liquami di smaltimento
n. 2 appartamenti con n. 2 cucine, lavelli e 3 servizi igienici (sup. circa 235 mq)	7,1 A. E. (235 mq / 33 mq x a.e.)	0,2 x 7,1 = 1,4 mc
Acque di lavaggio attività cantina e servizi addetti (si valuta su media giornaliera stagionale)	11 A. E.	0,4 x 11 = 4,4 mc
TOTALE	18,1 A. E.	5,8 mc/giorno

La trincea drenante in verifica è situata su un terreno agricolo (vigneto) di pertinenza della proprietà, ed inizia circa 45 metri a nord-ovest rispetto alla cantina aziendale, a distanze sensibilmente maggiori di quelle minime previste dalle normative vigenti per i più vicini edifici e condotte idriche ad uso potabile (Delib. Comit. Interm.le 4/2/1977, All. 5; D. L.vo 152/99, art. 62, c. 7). Non si segnalano attingimenti idrici a valle di alcun tipo, pubblici e privati, per distanze significative.

Non si è potuto rispettare l'ulteriore distanza di 80 m prevista per le sub-irrigazioni dal R. E. comunale per la mancanza di terreno con idonea pendenza a valle, che impediva di raggiungere una lunghezza complessiva di circa 120 m della trincea drenante senza avvicinarsi agli edifici presenti.

2 - INQUADRAMENTO GEOLOGICO E GEOMORFOLOGICO DELL'AREA

Dalle carte geologiche disponibili, dal rilevamento effettuato sul posto e dall'interpretazione dei dati geognostici noti, è risultata presente la seguente litologia:

- Travertini antichi (Tv) – travertini stratificati, mediamente alterati e microfratturati, in giacitura sub-orizzontale (Pleistocene sup.).

Lo spessore del substrato litoide maggiormente alterato e fratturato è localmente valutabile in almeno 4 – 5 metri.

I travertini presentano uno spessore medio di 20 – 25 metri e poggiano su sedimenti sabbioso-argillosi pliocenici di origine marina (Ps).

I dati litostratigrafici ricavati dal rilevamento svolto negli ultimi anni su scarpate e trincee di scavo direttamente in loco e nei pressi della zona di intervento, hanno evidenziato la presenza di una coltre superficiale "eluvial-colluviale" a granulometria sabbioso-ghiaiosa debolmente limosa (vedi analisi granulometrica allegata) con spessore variabile da 1,0 a 2,5 metri, sopra al locale substrato litoide alterato.

Lo smaltimento in verifica è collocato su un tratto di crinale regolarmente coltivato (vigneti) e regimato, piuttosto livellato ed a debole pendenza, circa 6 – 8 % (classe 2, L. R. 21/1984).

Il rilevamento di dettaglio e lo studio delle foto aeree (voli con restituzione fotogrammetrica in scala 1:13.000 circa del 1976 e 1988) non mostrano movimenti gravitativi significativi in atto o quiescenti lungo il tratto di versante in verifica.

In generale, quindi, la zona nei pressi dello smaltimento in verifica risulta stabile, senza evidenza di emergenze idriche superficiali potenzialmente fonte di instabilità della coltre, riconducibili ad un eventuale mal funzionamento della sub-irrigazione presente.

3 - IDROGEOLOGIA E PERMEABILITA' DELL'AREA

I prevalenti travertini antichi stratificati della zona presentano una permeabilità secondaria (per fratturazione) generalmente da bassa a localmente discreta (in conseguenza ed in corrispondenza di micro-fratturazioni ed alterazioni spinte).

La situazione idrogeologica della zona è caratterizzata da circolazione idrica a carattere "mediamente profondo" (in genere oltre i 10-20 metri p.c.), verso la base dell'orizzonte travertinoso fratturato presente (porosità secondaria e mista) ed in corrispondenza di lenti ghiaiose all'interno delle sabbie argillose plioceniche sottostanti.

Il rilevamento e le notizie raccolte nella zona in esame (sorgenti e pozzi) hanno permesso di riscontrare l'assenza di significative falde idriche superficiali nei pressi del versante agrario d'intervento, eventualmente interferenti con la trincea drenante. Sono da segnalare unicamente la presenza di un pozzo/cisterna ad uso irriguo (Casavecchia) circa 190 metri a monte dello smaltimento ed un pozzo ad uso potabile ed aziendale presente circa 180-200 metri dallo smaltimento.

Con la locale situazione idrogeologica (fratturazione, tipologia degli acquiferi e profondità delle falde) e morfologica (distanze, ubicazioni sui versanti) la trincea drenante in verifica non rappresenta un rischio per le acque di falda che alimentano le varie emergenze idriche della zona, mentre lo smaltimento ricade ben al di fuori della zona di rispetto (art. 21 D. L.vo 152/99 ex art. 6 DPR 236/88, Accordo Stato-Regioni del 12/12/02) delle più vicine captazioni ad uso acquedottistico della zona.

Per quest'ultima situazione, in relazione a quanto previsto dalla Delib. Comit. Interm.le del 4/2/1977 (All. 5), lo smaltimento con trincea drenante di Casavecchia-La Solatia risulta senza dubbio verificato in quanto il fondo drenante si trova a distanze molto maggiori di quelle minime previste (1-2 m) dalla prima (eventuale) falda idrica presente nel terreno.

3.1 - Caratteristiche granulometriche del terreno di superficiale

Lo spessore complessivo del suolo interessato direttamente dallo smaltimento della sub-irrigazione in verifica (coltre "eluvial-colluviale" superficiale + substrato litoide di travertini "antichi" alterati e fratturati), risulta di circa 5 – 7 metri.

La permeabilità del terreno eluvial-colluviale superficiale interessato dallo smaltimento di sub-irrigazione in verifica è valutabile (tabelle di vari AA. Dal confronto con analisi granulometrica, allegata) in circa $1-5 \times 10^{-5}$ m/sec e paragonabile a quello di una "sabbia grossa" (NTG Legge 319/76), mentre quella del substrato alterato e fratturato sottostante è inferiore e paragonabile al valore di una "sabbia sottile con argilla" di circa $1-5 \times 10^{-6}$.

La velocità di infiltrazione dei liquami è valutabile tramite la relazione di Darcy:

$$V_i = k \times i / m_e = 5,76 \text{ m/giorno}$$

dove: k = permeabilità stimata del terreno = 1×10^{-5} m/sec

i = gradiente idraulico = 1 (infiltrazione verticale)

m_e = porosità efficace del terreno = 0,15

4 – TIPOLOGIA E CARATTERISTICHE DELLE ACQUE DI SCARICO IN SMALTIMENTO

Le acque di scarico sono comuni reflui civili (lavelli, docce e servizi igienici) provenienti da due appartamenti per il personale dipendente di Casavecchia, suddivisi in "acque nere", trattate con fossa imhoff di adeguata volumetria (\varnothing interno 150 cm, per un numero di A. E. ≥ 17) e tricamerale per i servizi della cantina e "acque saponose", trattate con adeguati pozzetti sgrassatori bicamerali (volume specifico $> 0,2$ mc per A. E.).

Ai comuni reflui civili si aggiungono quelli "assimilabili ai civili", quali acque di lavaggio provenienti dalle varie attività stagionali della cantina, idoneamente pretrattate e decantate con sgrigliatori, pozzettoni bicamerali e tricamerale finale.

Su base annua le dimensioni sia della fossa imhoff che delle tricamerali e dei pozzetti di trattamento e/o decantazione dovrebbero essere sufficienti per garantire la qualità delle acque di scarico in smaltimento nei limiti imposti dalla Tabella 4 del D. L.vo 152/99-258/00 (scarichi nel suolo).

L'analisi appositamente eseguita su un campione di refluo dal pozzettone di ispezione finale (marzo 2005, allegati) ha fornito dei valori dei parametri esaminati nei limiti definiti dalla Tab. 4.

5 - CONCLUSIONI

Da quanto esposto in precedenza si formulano le seguenti considerazioni finali:

Verifica Impianto di smaltimento 1 dei reflui civili di due abitazioni e della cantina con servizi in loc. "Casavecchia"-La Solatia (Delib. Comit. Interm.le 4/2/1977, All. 5; L. R. 5/86; D.L.vi 152/99 – 238/00 – DPGR 28/R/03)

N° utenti (massimo)	n° 18,1 A. E. (2 abitazioni + cantina e servizi)
Tipo di terreno di smaltimento	<u>terreno superficiale</u> : coltre eluvial-colluviale sabbioso-ghiaiosa debolmente limosa; <u>substrato</u> caratterizzato da travertini antichi stratificati, mediamente alterati e micro-fratturati;
Geomorfologia dell'area	Versante agrario stabile, regimato, a debole pendenza (6–8 %) <u>attualmente</u> non soggetto a particolari processi erosivi; <u>nessun rischio di instabilità della coltre superficiale a valle per la presenza dello smaltimento.</u>
Permeabilità (k) del terreno di smaltimento (Delib. Comit. Interm.le 4/2/1977)	assimilabile al valore di una " <u>sabbia grossa</u> " per la coltre superficiale e a quello di una " <u>sabbia sottile con argilla</u> " per il substrato alterato e fratturato ($k = 1 \times 10^{-5}$ m/s; $V_{inf.} = 5,7$ m/giorno)
Tipo di smaltimento in verifica	Trincea drenante di sub-irrigazione
Dimensioni della sub-irrigazione in verifica	Lunghezza totale 120 m

Verifica dello sviluppo minimo della condotta drenante (Delib. 4/2/1977 e art. 62 D. L.vo 152/99 = 4,25 ml/abitante equivalente)	18,1 abit. equiv. x 4,25 ml/ab. equiv. = 76,9 ml (lo sviluppo della condotta disperdente della subirrigazione in oggetto è verificato ⇒ lunghezza smaltimento = 120 ml > 77 ml)
Falda idrica nei pressi dello smaltimento	Localmente non rilevata; possibile scarsa circolazione idrica oltre 10-20 m di profondità.
Ubicazione e distanze minime da edifici e/o punti d'acqua, riporti, funzionamento	
<ol style="list-style-type: none"> 1. Lo smaltimento in verifica è collocato al margine in un terreno agrario (vigneto) con debole pendenza (6-8%), con colture agrarie e versante stabili, a distanza di circa 45 m dagli edifici serviti, ed a distanze superiori di 30 metri dalle più vicine condotte per acqua potabile; per motivi morfologici non si è potuto rispettare l'ulteriore distanza di 80 m prevista dal vigente R. E. comunale. Nessuna evidenza di ristagni e/o umidità in corrispondenza dello smaltimento in verifica: i sopralluoghi (dicembre 2004 e marzo 2005) hanno riscontrato l'attuale corretto funzionamento. 2. Nessun pozzo di acquedotto pubblico presente per distanze minori di 200 m (D. L.vo 152/99; accordo Stato-Regioni del 12/12/02); 3. Presente un pozzo ad uso domestico ed aziendale circa 180-200 metri a NE dello smaltimento ed un pozzo/cisterna ad uso irriguo circa 190 metri a monte. 4. Non sono state individuate faglie o fratture nei pressi dell'area di intervento; 5. nei pressi dello smaltimento non sono stati individuati livelli idrici superficiali nel terreno; eventuali falde idriche sono ipotizzabili a profondità maggiori di 10 metri dal fondo della trincea smaltente; 6. D.P.G.R. 28/R/03, All. 2 – il sistema esistente per lo smaltimento nel suolo (fosse settiche + sub-irrigazione) rientra tra i "trattamenti appropriati" elencati dalla recente normativa regionale. 7. La velocità di infiltrazione teorica dei reflui nel terreno valutata sulla base dell'analisi granulometrica eseguita, in relazione alla superficie smaltente a disposizione nella trincea drenante (circa 90-100 mq) dovrebbe consentire il regolare smaltimento dei reflui addotti al sistema smaltente (media annua di 5,4 mc/g, con punte per brevi periodi di 10-15 mc). <u>Si raccomanda una corretta e periodica manutenzione (almeno semestrale) soprattutto dei pozzetti e delle griglie che raccolgono le prime acque di lavaggio della cantina</u>, impedendo che le parti grossolane della feccia raggiungano il sistema drenante della sub-irrigazione,. 8. Le scarse terre di risulta in esubero della locale trincea drenante, del tutto idonee e compatibili con i terreni agrari limitrofi, sono state distribuite nel vigneto adiacente, nel rispetto dell'art. 77 del DPGR 48/R/03. 9. L'analisi appositamente eseguita su un campione di acque reflue dal pozzettone di ispezione finale a monte della sub-irrigazione ha fornito dei valori dei parametri esaminati nei limiti imposti dalla Tab. 4 del D. L.vo 152/99 (allegati). 	

Greve in Chianti, 22 aprile 2005



Geologo Andrea Garuglieri

Allegati:

Cartografia topografica, geologica e catastale

Analisi granulometrica terreno

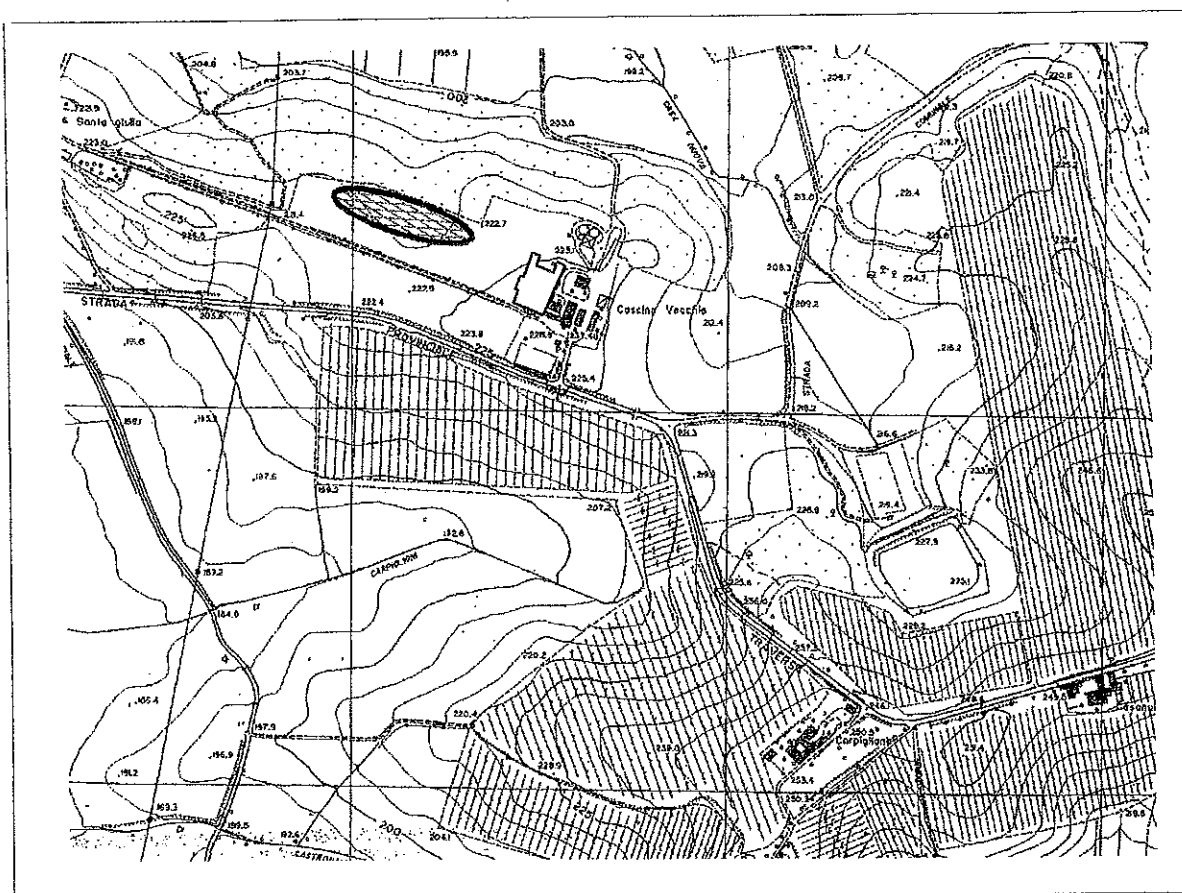
Schema costruttivo della trincea drenante in verifica

Analisi chimico-fisica acque reflue

Tavola 1

UBICAZIONE TOPOGRAFICA DELL'INTERVENTO

(Estratta da: Carta Tecnica Regionale)



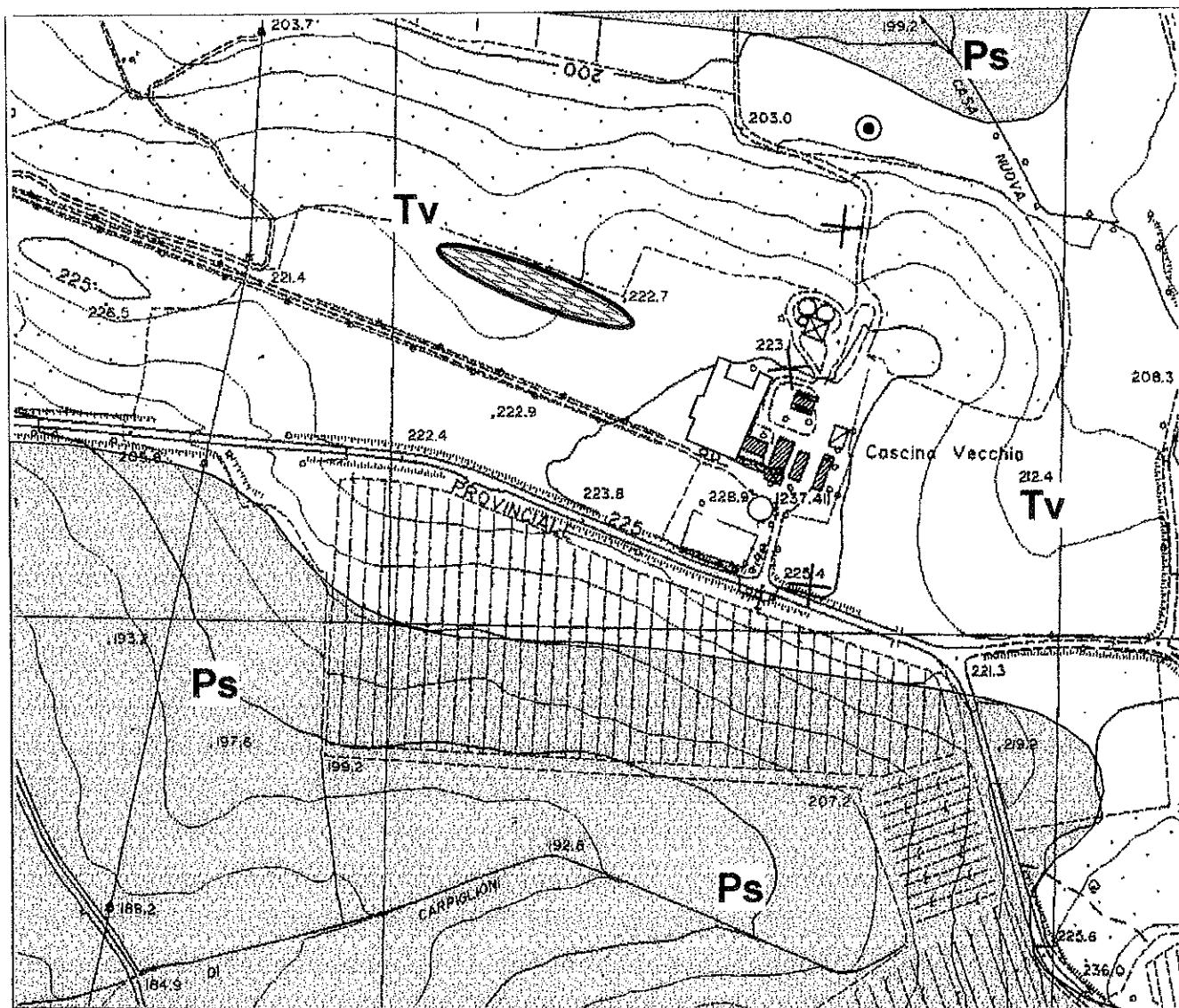
Scala 1 : 10.000



trincea drenante in verifica

Tavola 2

CARTA GEOLOGICA

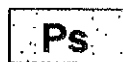


Scala 1 : 5.000

Legenda



- Travertini antichi, stratificati (Pleistocene sup.);
permeabilità per fratturazione da media a medio-bassa



- Sabbie limoso-argillose, con lenti di ghiaie e livelli di argille (Pliocene sup.)
permeabilità primaria bassa



Faglie, certe e probabili



Pozzi profondi (> 10 m)



Giacitura di strato








Sorgenti, pozzi superficiali



intervento in verifica

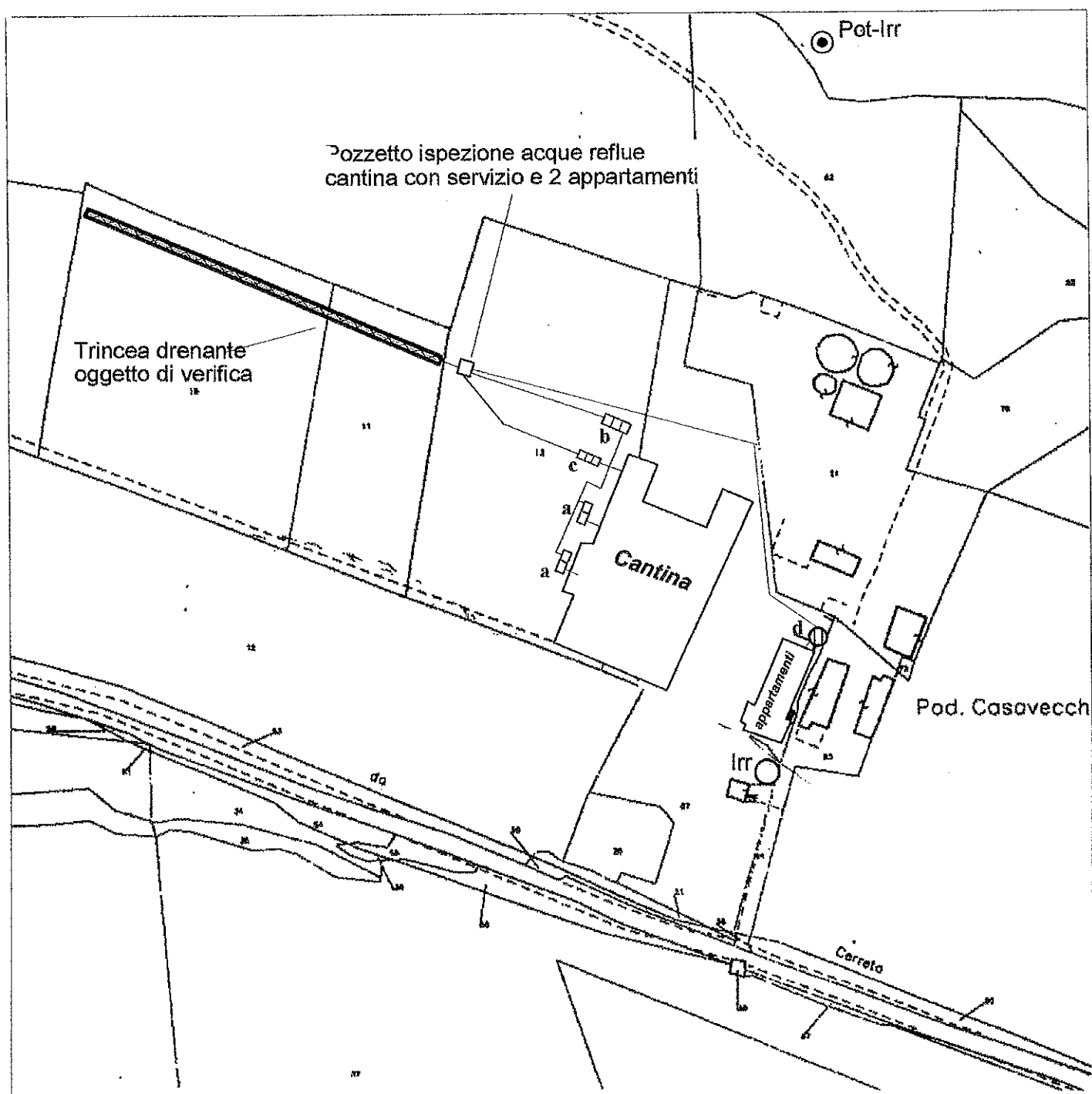
Tavola 3

UBICAZIONE CATASTALE DELLA TRINCEA DRENANTE IN VERIFICA (NCT Comune di Monteriggioni - F. 7 - P.lle 10 e 11)

-  d = fossa imhoff appartamenti
-  b = tricamerale finale acque reflue cantina
-  c = tricamerale acque servizio igienico cantina
-  a = bicamerale acque di lavaggio cantina
-  Pozzi profondi (> 10 m),

trincea di subirrigazione in verifica.
lunghezza complessiva 120 m
(distanza minima da condotte o serbatoi
acqua potabile: 45 m; per motivi morfologici si è
dovuto avvicinare l'inizio della sub-irrigazione
agli edifici, in modo da ottenere un'ideale lunghezza)

Sorgenti, pozzi superficiali
ad uso irriguo (Irr) e probabili direttrici
di flusso idrico sotterraneo



scala 1:2.000

ANALISI GRANULOMETRICA

DATA CAMPIONAMENTO: 15 maggio 2001

LOCALITA': Casa Vecchia – Il Termine (Monteriggioni)

CAMPIONE: 1 (area di smaltimento)

PROFONDITA': 0,6 m da p. c.

GEOLOGIA: Terreno di alterazione di travertini antichi

PESO NATURALE: 250 gr

PESO SECCO: 220 gr

UMIDITA': 30 gr (12 %)

GRANULOMETRIA MEDIANTE SETACCIATURA

Diametro setacci	Terreno	Trattenuto (grammi)	Trattenuto (% in peso)	Terreno
9,0 mm	ghiaia media	0.0	0.0	Ghiaie 25,8 %
6.3 mm	ghiaia media	25.6	10.2	
2.0 mm	ghiaia fine	39.2	15.6	
0.6 mm	sabbia grossa	50.4	20.0	Sabbie 66,8 %
0.2 mm	sabbia media	50.2	19.9	
0.06 mm	sabbia fine	67.9	26.9	
< 0.06 mm	limi e argille	13.6	7.4	Limi e argille 7,4 %

Terreno: sabbia con ghiaia, debolmente limoso-argillosa

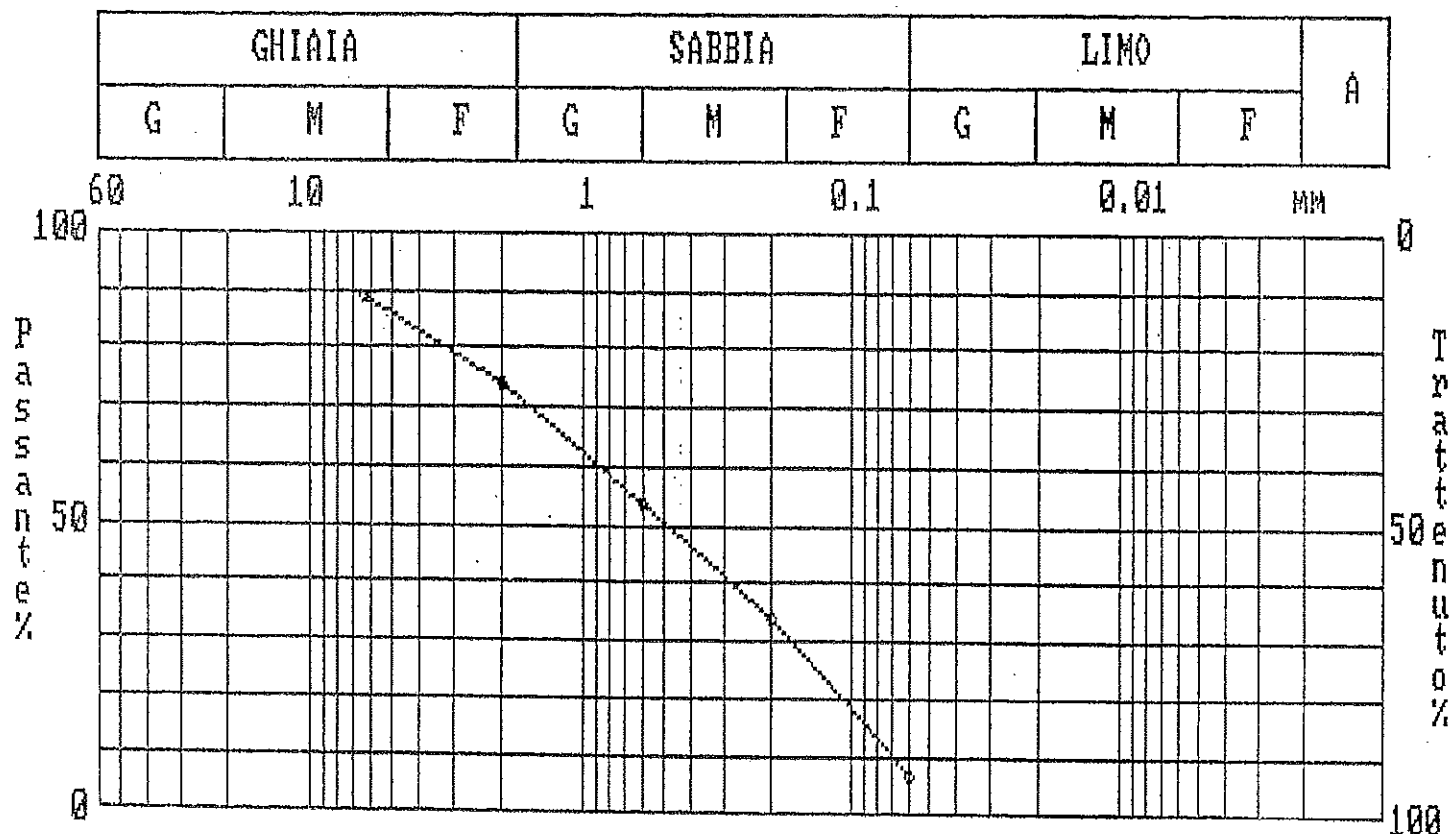
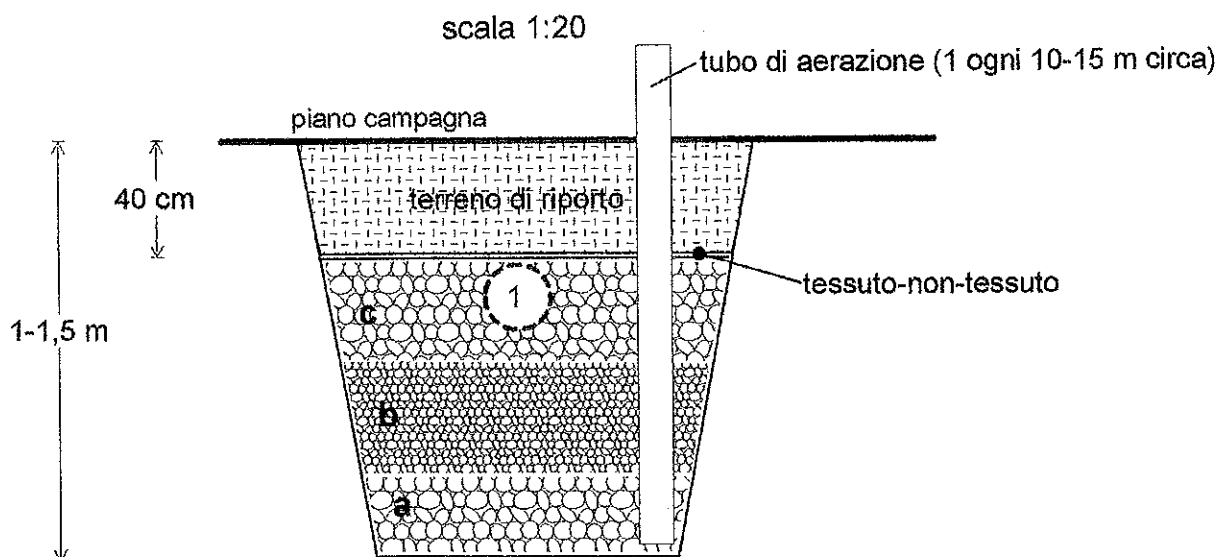


Figura 1

**SCHEMA DI SMALTIMENTO DEI REFLUI MEDIANTE
SUB-IRRIGAZIONE (TRINCEA DRENANTE)**

(ai sensi delle N.T.G. L. 319/76-Delibera 4/2/1977, All. 5, punto 7; D.P.G.R. 28/R/2003, All. 2, Tabella 1)



pendenza longitudinale fondo = 0,2-0,5 %

lunghezza specifica trincea = secondo la tipologia del terreno (4,25 ml per ab. equiv.)

il massimo livello idrico nel terreno deve essere maggiore di 1 m dal fondo della trincea drenante

Legenda:

1 = tubazione disperdente diametro 10-12 cm

a = pietrisco o ghiaia grossa (4-7 cm)

b = ghiaia lavata (1 cm)

c = pietrisco o ghiaia grossa (4-7 cm)

STUDIO GEOLOGICO GARUGLIERIP.za delle Cantine 8 50022 Greve in Chianti – FI tel. 055/853246 – fax 055/8544275 – E-mail: geogaru@virgilio.it**Sezione II - Idraulica, Idrogeologia e Analisi acque****ANALISI ACQUA DI SCARICO NEL SUOLO**

(Certificato di analisi n° 05/14)

CLIENTE: Ruffino s.r.l. Cantina La Solatia – Loc. Casa Vecchia-II Termine (Monteriggioni)**CAMPIONE:** acqua di scarico reflui civili e assimilabili**NUMERO DI IDENTIFICAZIONE:** 05/14**PRELIEVO:** pozzetto ispezione a monte della sub-irrigazione**DATA PRELIEVO:** 09/03/05**DATA INIZIO PROVA:** 10/03/05**DATA FINE PROVA:** 12/03/05

^ Lo studio declina ogni responsabilità inerente alle modalità di campionamento, del trasporto e conservazione del campione fino alla consegna.

*I risultati di seguito riportati sono riferiti al solo campione sottoposto a prova***Parametri chimico-fisici**

DATI AL CAMPIONAMENTO	METODI DI PROVA	CAMPIONE	Limiti di emissione in acque superficiali (Tab. 3 D.Lgs. 258/00)	Limiti di emissione nel suolo (Tab. 4 D.Lgs. 258/00)
pH	pH-metria	7,43 Unità pH	5,5-9,5 Unità pH	6-8 Unità pH
T	Termometria	8,0 °C	-	-
Conducibilità elettrica a 20° C	Conducimetria	915 µS/cm	-	-
Residuo Fisso a 180° (Rodier)	-	694 mg/l	-	-
Odore	Organolettico	-	Non deve causare molestie	Non deve causare molestie
DATI DI LABORATORIO	METODI DI PROVA	CAMPIONE	Limiti di emissione in acque superficiali (Tab. 3 D.Lgs. 258/00)	Limiti di emissione nel suolo (Tab. 4 D.Lgs. 258/00)
Colore	Diluizioni	Non percettibile	1:20 Non percettibile	1:40 Non percettibile
Materiali grossolani	-	assenti	assenti	assenti
Solidi sospesi totali	Gravimetria	-	80 mg/l	25 mg/l
BOD5	-	-	40 mg O ₂ /l	20 mg O ₂ /l
COD	Spettrofotom.	98 mg O ₂ /l	160 mg O ₂ /l	100 mg O ₂ /l
Azoto ammoniacale (NH ₄ ⁺)	Spettrofotom.	20 mg/l	15 mg/l	-
Azoto nitroso (NO ₂ ⁻)	Spettrofotom.	0,04 mg N/l	0,6 mg/l	-
Azoto nitrico (NO ₃ ⁻)	Spettrofotom.	11 mg N/l	20 mg/l	-
Fosforo totale (P)	Spettrofotom.	1,83 mg P/l	10 mg P/l	2 mg P/l
Tensioattivi totali	Spettrofotom.	0,33 mg/l	2 mg/l	0,5 mg/l
ione cloruro (Cl ⁻)	Argentometria	96 mg Cl/l	1200 mg Cl/l	200 mg Cl/l
ione solfuro (S ²⁻)	Colorim./spettrof.	0,2 mg H ₂ S/l	1 mg H ₂ S/l	0,5 mg H ₂ S/l
ione solfato (SO ₄ ²⁻)	Spettrofotom.	39 mg SO ₄ ²⁻ /l	1000 mg SO ₄ ²⁻ /l	500 mg SO ₄ ²⁻ /l
ione ferro (Fe ²⁺)	Colorimetria	0,15 mg/l	2 mg/l	2 mg/l
ione manganese (Mn ²⁺)	Colorimetria	0,1 mg/l	2 mg/l	0,2 mg/l

Parametri microbiologici

coliformi fecali (100 ml MF)	MF	-	5000 u.f.c./100ml (*)	
------------------------------	----	---	-----------------------	--

(*) : valori consigliati

NOTE: Campione di acqua IDONEO allo scarico nel suolo.

Greve in Chianti, 15 Marzo 2005

IL CHIMICO:**IL RESPONSABILE:**

TENIMENTI RUFFINO tenute Solatia Gretole Tuopina						
Inventario nucleo						
trattrici e macchine agricole						
n.		marca	mod.	telaio	loc.	stato
1	Trattrice	Lamborghini	990F/Plus	1615	Casavec.	buono
1	Trattrice	Lamborghini	990F/Plus	1683	Tuopina	buono
1	Trattrice	Lamborghini	990F/Plus	1883	Casavec.	buono
1	Trattrice	Lamborghini	990F/Plus	3618	Casavec.	nuovo
1	Trattrice	Lamborghini	674/70C	11823	Casavec.	buono
1	Trattrice	Lamborghini	874/90C	1106	Casavec.	buono
1	Trattrice	Landini	TL/22	5750R39043	Tuopina	venduta
1	Trattrice	Fiat	640DT12	OM01561MA	Casavec.	buono
1	Trattrice	Lamborghini	950VDT	1499	a Lodola	
1	Trattrice	Lamborghini	990F/Plus	1881	Gretole	buono
1	Trattrice	Lamborghini	990F/Plus	2767	Gretole	buono
1	Trattrice	Fiat	80/90 DT20	643882	Gretole	buono
1	Trattrice	Lamborghini	674/70C	12030	Gretole	buono
1	Trattrice	Lamborghini	874/90C	1669	Gretole	buono
1	Trattrice	Lamborghini	990F/Plus	1882	Tuopina	buono
1	Trattrice	Lamborghini	674/70C	12164	Tuopina	buono
1	Trattrice	Fiat	780DT12	673765	Casavec.	buono
1	Trattrice	Fiat	80/65	841469	Tuopina	venduta
1	Trattrice	Fiat	80/75	334902	a Lodola	
1	Semovente	Pellenc	3400/600	39071/V	Casavec.	buono
	completa di: vendemmiatrice, telaio portattrezzi, braccio anteriore, attrezzatura per trattamenti Cima,					
	legatrice a verde RVL30, defogliatrice pellenc, spollonatrice tordable.					
1	Pala mecc.	Fiat	FL/6		Casavec.	inutilizz.
1	Carrello elev.	O.M.	DM 12/SV	73081	Casavec.	venduto
1	Carrello elev.	Cesab	DER H 16.1	60918	Gretole	buono
1	Carrello elev.	O.M.	DM 20/S	120320	Casavec.	buono
1	Carrello elev.	O.M.	DM 20/S		Tuopina	buono
	Automezzi					
1	Pick-Up autocarro	Mitsubishi	L200	BP544XC		venduto
1	Pick-Up autocarro	Nissan	RD21	FIM43485		cattivo
1	Automezzo trasp. persone	Suzuki	SJ413	FIH64696		venduto
1	Furgone trasp. merci	Peugeot	305	SI334164		demolito
	Attrezzature agricole					
2	Abbacchiatori x olive con asta	Olistar	Evoluzione		Gretole	nuovo
1	Aratro trivomere	Mipe-Viviani	M1020	3922	Gretole	buono
2	Armadietti spogliatoio				Casavec.	buono
1	Asta prolunghe				Casavec.	inutilizz.
1	Attrezzatura stendifilo a soll.	Butini			Casavec.	nuovo
2	Avvolgitore automatico	Mecc.MB	MI	B333-B344	Gretole	buono
1	Barra e pompa bagnatura	Butini			Gretole	buono
1	Barra per diserbo	Volentieri	Magnetto		Casavec.	buono
1	Bacino di contenimento per fusti	Metalmeccanica			Casavec.	nuovo
1	Carica batterie	Telwin	Energy 650	215467/95-1	Casavec.	nuovo
1	Cimatrice	Volentieri			Casavec.	mediocre
1	Cimatrice con topping	Pellenc		1203	Tuopina	nuovo
1	Cimatrice con topping	Pellenc		1216	Casavec.	nuovo
1	Coltivatore interceppi	Rinieri	EL140	8530	Tuopina	nuovo

1	Coltivatore 7 denti	Mipe Viviani	CED7	3284	Casavec.	nuovo
1	Compress. a sollevatore				Gretole	mediocre
1	Compressore	Asturo Mec	200 lt.	10528	Casavec.	buono
1	Container imp. refrige.	Dorin			a Santedame	
1	Decespugliatore	Efco	8425		Casavec.	buono
1	Defogliatrice	Pellenc	EFF.00	33023/B	Casavec.	nuovo
1	Defogliatrice	Tanesini Pluker			Casavec.	buono
3	Deumidificatore	Biemmedue	DR 240C		a Poggio C.	
1	Diserbatrice portata	Cima	DS400	70038	Casavec.	buono
1	Diserbatrice portata	Cima	DS400	90072	Casavec.	nuovo
1	Elettropompa erogatrice	Piusi			Casavec.	buono
1	Erpice a dischi trainato	Viviani	PT16	2212	Casavec.	buono
1	Erpice per vigna	Viviani			Casavec.	demolito
6	Estintori polvere				Casavec.	buono
1	Estirpatore 7 denti	Banchelli			Tuopina	buono
1	Estirpatore	Crar			Casavec.	demolito
4	Forbici pneumatiche	Campagnola			Casavec.	inutilizz.
5	Forbici pneumatiche	Felco	Felcomatic F74	970520	Casavec.	buono
2	Forbici elettriche	Pellenc	P2000	2605932-33	Casavec.	nuovo
2	Forbici elettriche	Pellenc	P2000	2607087-90	Casavec.	nuovo
2	Forbici elettriche	Pellenc	P2000	2600648-679	Casavec.	nuovo
2	Forbici elettriche	Pellenc	P2000	2600683-684	Casavec.	nuovo
2	Forbici elettriche	Pellenc	P2000	2605584-586	Casavec.	nuovo
2	Forbici elettriche	Pellenc	P2000	2605587-618	Casavec.	nuovo
1	Gruppo Erogatore	Piusi	Cube 50 K 33	00057500B	Casavec.	nuovo
1	Idropulitrice	Foschi	Astra 150/15	2539/97	Casavec.	buono
1	Impianto irrigazione Carpiglioni completo di motopompa Giunti cv. 14 mod. L123 300/112, tubazioni, filtro, manicotti, valvole, riduzioni, ala gocciolante.					
1	Impolveratore	Cima	Esse 5	60269	Casavec.	buono
1	Impolveratore	Gamberini	GR200	1821	Casavec.	nuovo
1	Impolveratore	Gamberini	GR200	1823	Gretole	nuovo
1	Lama anteriore per 874/90	Arnagni e Monti			Casavec.	buono
1	Motosega	Husquarna	345	9090821	Casavec.	demolito
1	Motosega	Dolmar	115 I		Casavec.	demolito
1	Nebulizzatore	Kinkelder			Casavec.	demolito
1	Nebulizzatore KWH	Martignani	Shuttle lt. 1000	49805	Casavec.	nuovo
1	Nebulizzatore KWH	Martignani	B612 1000 lt		Casavec.	buono
1	Piantapali	Oesse	PLI	188	Casavec.	buono
1	Pompa erogatrice mot. Scoppio	Lombardini	4LD640	4507665	Casavec.	buono
1	Raccoglisarmenti	Volentieri	RS10 1.90	503	Casavec.	buono
2	Rimorchi a cassone per uva	Stima	RS32/V	2283-2427	Casavec.	buono
2	Rimorchio portacassoni	Gnagnarella	FG 34 B	001-006	Casavec.	nuovo
2	Rimorchio portacassoni	Agrofer	E 12	33-31	Casavec.	nuovo
3	Rimorchio portacassoni	Paterlini			Casavec.	buono
1	Rototerra	Spapperi	Ser 240	S355	Gretole	buono
1	Saldatrice a filo	Selesafilgas	tipo 220	P0315	Casavec.	buono
1	Sbarra motorizzata	Came	G6000		Casavec.	buono
1	Scavallatore a dischi, fresa, coltelli	A. Spedo	Marte bipower	M10T2122	Casavec.	nuovo
1	Scavallatore a dischi	A. Spedo	Marte bipower	M1TR6041-M10T3	Gretole	nuovo
1	Serbatoio gasolio	Emiliana serbatoi			Casavec.	interrato
1	Serbatoio gasolio	Metalmeccanica	BCM 5	229	Casavec.	nuovo
1	Spandiconcime interruttore	Olmi	180	1482	Casavec.	nuovo
1	Spandiconcime	Gamberini	SPW 1000	3422	Casavec.	buono
1	Spollonatrice	Tordable		2004033	Casavec.	nuovo
1	Spollonatrice	Volentieri			Casavec.	buono
1	Spollonatrice	Olmi	speciale	517	Casavec.	buono
1	Tagliaerba	Emak Efco	AR 53TBX	6161079426	Casavec.	buono
1	Trinciaerba	Falc	Sax 1800	45952	Casavec.	nuovo

1	Trinciaerba	Falc	Sax 1800	45045	Gretole	nuovo
1	Trinciaerba	Falc	Sax 1800	40766	Casavec.	demolito
1	Trinciaerba	Hermes	Castor 18M	1131	a Poggio C.	nuovo
1	Trinciaerba	Hermes	Castor 151H	1121	a Poggio C.	in prova
1	Vangatrice	Fack			Casavec.	demolito
2	Ventilatori per uva				Casavec.	demolito
1	Coltivatore 7 denti	MipeViviani	CED7	3441	Gretole	buono
1	Compressore per forbici	Campagnola	Typhoon 6.85		Gretole	buono
1	Diserbatrice portata	Cima	DS400		Gretole	nuovo
1	Elettropompa erogatrice	Piusi			Gretole	nuovo
1	Erpice a dischi trainato	MipeViviani	PT16x61	4368	Gretole	nuovo
5	Forbici pneumatiche	Felco	Felcomatic 70		a Poggio C.	nuovo
1	Forca letame per pala caric.	Arnagni e Monti			a Lodola	buono
1	Frantumatrice per sassi	Agrimurge	15SV11.12	465	Gretole	buono
1	Impolveratore	Cima	Maxi 600		Gretole	buono
1	Lama anteriore per 874/90	Arnagni e Monti			Gretole	buono
1	Nebulizzatore KWH	Martignani	B612 600 lt.		a Santedame	
2	Nebulizzatori KWH	Martignani	Shuttle lt. 1000		Gretole	nuovo
1	Pala caricatrice ant.x Prem.	Arnagni e Monti	Export	1470	a Lodola	buono
1	Pompa irrigazione	Grunfuss			Gretole	nuovo
1	Pompa sommersa nel lago				Gretole	nuovo
2	Rimorchi a cassone per uva	Stima	Stima RS34/U	29209-29211	Gretole	buono
1	Rimorchio agricolo	Stima	RS 100/TCR	1080	Casavec.	buono
1	Rovesciatore idraulico		R.30		Gretole	nuovo
1	Sebatoio gasolio	Emiliana Serb.			Gretole	nuovo
1	Spandiconcime trainato	Gamberini	SPW 1000/90	4664	Casavec.	nuovo
1	Trinciaerba	Falck	Sax 1600	40749	Gretole	rotto
1	Forca muletto per pala caric.	Arnagni e Monti			Tuopina	buono
1	Pala caricatrice ant.x 780	Arnagni e Monti	Export	1496	Casavec.	buono
1	Rimorchi a cassone per uva	Stima	Stima RS34/U	29193-29201	Tuopina	buono
1	Carrello spandiletame	Agrofer	AFO 25	051-	a Poggio C.	
1	Carrello spandiletame	Agrofer	AFO 25	053-	Tuopina	rotto
1	Carrello spandiletame	Agrofer	AFO 25	069-	Tuopina	rotto
1	Carica batterie	Borri			Casavec.	rotto
1	Tosaerba	Efco	Speedy		Casavec.	inutilizz.
1	Tosaerba	Enduro	470 speedy		Casavec.	demolito
1	Aratro bivomere	Volentieri			Gretole	buono
1	Atomizzatore impolveratore	Oma			Gretole	rotto
2	Avvolgitore automatico	Mecc.MB	MI	B359-B361	a Lodola	
1	Banco da lavoro con morsa				Gretole	buono
1	Bascula autom. q.li 10				Gretole	buono
2	Basculi				Gretole	buono
1	Betoniera ql. 2,5				Gretole	venduta
1	Bilancella acc. inox				Gretole	demolita
1	Botte su carrello				Gretole	mediocre
1	Cabina elettrica				Gretole	buono
1	Capsulatrice	Tosa			Gretole	smaltito
1	Carica batterie per muletto	P.B.M.	TR EQ 48/120	08491-0007	Gretole	eliminato
1	Carica batterie	Cason			Gretole	buono
1	Carica batterie per muletto		48 volts 100AH		Gretole	nuovo
1	Carica batterie per lavapavimenti	Nuova Elettra	RPE: 24/45	20021367	Casavec.	nuovo
1	Carrello	Mespo			Gretole	non rinv.
1	Carrello elevatore manuale				Gretole	buono
1	Carrello porta tubo				Gretole	rotto
32	Casse per olive				a S.Dame	
2000	Cassette per appassimento uva	Lar	PLF 616		Gretole	buono
5	Cassoncini per uva a soll.	Volentieri	1 rotto		Gretole	buono

1	Cassone per uva camion	Volentieri			Gretole	buono
1	Cimatrice	Volentieri			Gretole	mediocre
1	Cisterna acciaio camion				Gretole	buono
1	Compressore	Ceccato	100 C3R	6377C802	Gretole	mediocre
1	Decespugliatore				Gretole	rubato
1	Decespugliatore	Efco	8530IC	175	Gretole	nuovo
1	Demineralizzatore				Gretole	smaltito
1	Elettropompa		NK40-125		Gretole	buono
1	Erpice	Volentieri			Gretole	venduto
1	Erpice a dischi	Viviani			Gretole	mediocre
1	Erpice trainato pesante				Gretole	venduto
14	Estintori vari polvere				Gretole	buoni
1	Fresa	Celli			Tuopina	mediocre
1	Idropulitrice	Syncron	DS2360T		Gretole	buono
1	Idropulitrice	Syncron	DS2930T	1000334347	Gretole	buono
1	Insegna recinto cavalli				Gretole	inutilizz.
1	Lavapavimenti	Portotecnica	Lavamatic B 450II	P-AN001639	Casavec.	nuovo
1	Lavasciuga	Centrofarc			Gretole	inutilizz.
1	Legatrice	Volentieri			Gretole	non rinv.
1	Legatrice a verde	Volentieri			S.Dame	buono
1	Mola da banco				Gretole	buono
1	Motocompressore a carrello				Gretole	rotto
1	Motosega	Dolmar			Gretole	rotto
1	Motosega	Sthil			Casavec.	rubata
1	Motosega	Tanaka	TCS3401	U239607	Gretole	nuovo
1	Mototrivella punta 80	Efco			Casavec.	buono
1	Motozappatore con fresa				Gretole	buono
1	Nastro trasportatore carrello				Gretole	non rinv.
1	Pesa a ponte	Ferrero	50 t.	61376	Gretole	buono
2	Pettini raccogliolive	Olistar			a Poggio Casciano	
1	Polidisco	Volentieri			Gretole	venduto
1	Pompa a scoppio antinc.				Gretole	rotto
1	Pompa erogatrice q.li 5				Gretole	non rinv.
2	Pozzo con pompa				Gretole	buono
1	Pressa per fieno				Gretole	venduta
1	Raccoglisarmenti	Volentieri			Gretole	buono
1	Raccoglisarmenti RS/11				Gretole	rotto
4	Rimorchi a cassone per uva	Stima	Stima RS34/U	29113-121-130	Gretole	buono
1	Rimorchio q.li 35	Francini			Casavec.	buono
1	Rimorchio q.li 35	Francini			Gretole	rotto
1	Ripuntatore	A. Spedo			Gretole	rotto
1	Ripuntatore	Ermital			Gretole	buono
1	Sarchiatore	A. Spedo			Casavec.	buono
1	Scala componibile 2,5mt.				Gretole	buono
1	Scavallatore con barra pap				Gretole	venduto
1	Scavallatore elettronico				Gretole	rotto
1	Schiacciatrice				Gretole	non rinv.
1	Sega a nastro per metalli				Gretole	buono
1	Seminatrice-spandiconcime				Gretole	smaltito
1	Solcatore spandiletame	Volentieri			Gretole	inutilizz.
1	Spandiconcime vigneto				Gretole	buono
1	Spollonatrice				Gretole	buono
1	Stand fieristico				Gretole	alienato
1	Tagliaerba	Toro	20789	200005801	Gretole	buono
1	Tavolo da lavoro mecc.				Gretole	buono
1	Tettoia				Gretole	inutilizz.
1	Tosasiepi	Tanaka	THT 210	U042213	Gretole	nuovo
1	Trivella con 3 punte	Braima			Gretole	buono

1	Troncatrice per metalli					
1	Vasca decantazione				Gretole	buono
1	Vasca lamiera trasp. uva				Gretole	buono
1	Vendemmiatrice portata	Stima			Gretole	inutilizz.
2	Ventilatori assiali x uva vinsanto	Arcotherm	FJ 1063 T	85200412-413	Gretole	alienato
1	Frigostato				Ruffino?	nuovo
1	Impianto riscaldamento	Blowtherm			Gretole	mediocre
1	Aratro a dischi				Tuopina	inutilizz.
1	Aratro bivocone				Tuopina	inutilizz.
2	Armadietti spogliatoio				Tuopina	buono
2	Avvolgitore automatico	Mecc.MB	MI	B342-B345	a Lodola	
2	Banchi attr. officina+morsa				Tuopina	buono
1	Carica batterie	Elettro	Start 310	122790	Tuopina	nuovo
1	Caricatore idraulico post.				Tuopina	buono
2	Carrelli trasporto uva	Francini			Tuopina	buono
1	Carro spandiletame	Lochmann	Stambecco		Tuopina	alienato
1	Cassoncini a sollevatore	Stima			Gretole	buono
1	Cassone trasporto uva	Francini			Tuopina	buono
1	Centralino telefonico				Tuopina	inutilizz.
1	Cimatrice	Volentieri			Tuopina	mediocre
1	Cisterna gasolio				Tuopina	buono
1	Coltivatore 7 denti	MipeViviani	CED7	3432	Tuopina	buono
1	Compressore per forbici	Campagnola	Typhoon 6.85		a Lodola	
1	Cucina completa				Tuopina	buono
1	Decespugliatore				Tuopina	buono
1	Diserbatrice portata	Cima	DS 400		Tuopina	buono
1	Elettrocompressore	Dari			Tuopina	buono
1	Elettropompa fosso burraia				Tuopina	rotta
2	Estintori 9 kg,				Tuopina	buono
1	Estirpatore				Tuopina	buono
1	Fax segr. telefonica	Samsung	GR1400		Tuopina	buono
5	Forbici pneumatiche	Felco	Felcomatic F74		a Lodola	
1	Frangizolle a dischi	Viviani			Tuopina	buono
1	Idropulitrice	Shark	T-150 T400/50		Tuopina	buono
1	Impolveratore	Cima	S520		Tuopina	buono
1	Irroratrice	Francini			Tuopina	mediocre
1	Motosega	McCulloch			Tuopina	buono
1	Nebulizzatore KWH	Martignani	Shuttle 2001		Tuopina	buono
1	Nebulizzatore KWH	Martignani	B612 1000 lt		Tuopina	buono
1	Piantapali	Volentieri			a Lodola	buono
1	Polidisco				Tuopina	inutilizz.
1	Poltroncina				Tuopina	inutilizz.
1	Pompa per gasolio				Tuopina	buono
1	Pompa volumetrica				Tuopina	non rinv.
2	Pompe travaso liquidi				Tuopina	buono
1	Portattrezzi con staffe				Tuopina	buono
1	Pressa continua rotante				Tuopina	inutilizz.
1	Raccoglisarmenti	Volentieri			Tuopina	buono
1	Ringhiera recinzione in ferro				Tuopina	buono
1	Saldatrice	Limar			Tuopina	buono
1	Scala multiuso 2 elementi				Tuopina	buono
1	Scavallatore				Tuopina	alienato
1	Scivania metallica				Tuopina	buono
1	Sega da banco				Tuopina	buono
1	Seminatrice				Tuopina	buono
1	Solfatrice				Tuopina	inutilizz.
1	Spandiconcime				Tuopina	disMESSO
1	Spollonatrice	Olmi	speciale	520	Casavec.	buono

1	Tagliaerba	Emak Efco	AR 53TBX	6161079423	Tuopina	buono
1	Transpallet				Tuopina	buono
1	Trinciaerba	Falck	Sax 1600	40751	Tuopina	buono

Visura per soggetto

limitato ad un comune

Situazione degli atti informatizzati al 01/09/2006

Dati della richiesta	Denominazione: GOLMAT TENIMENTI AGRICOLI S.R.L.	
Soggetto individuato	Terreni siti nel comune di MONTERIGGIONI (Codice: F598) Provincia di SIENA GOLMAT TENIMENTI AGRICOLI S.R.L. con sede in BOLOGNA C.F.: 02251991200	

1. Immobili siti nel Comune di MONTERIGGIONI(Codice F598) - Catasto dei Terreni

N.	DATI IDENTIFICATIVI			DATI DI CLASSAMENTO					ALTRE INFORMAZIONI			
	Foglio	Particella	Sub	Porz	Qualità Classe	Superficie(m²)	Deduz.	Dominicale	Reddito	Agrario	Dati derivanti da	Dati ulteriori
1	7	8		-	VIGNETO	1 71 95		Euro 115,45 L. 223.535	Euro 93,24 L. 180.548		Tabella di variazione del 20/07/1999 n. 393 .1/1999 in atti dal 08/10/2001 (protocollo n. 123957) MOD 30 N .393/99	
2	7	10		-	VIGNETO	85 50		Euro 57,40 L. 111.150	Euro 46,36 L. 89.775		Tabella di variazione del 20/07/1999 n. 393 .1/1999 in atti dal 08/10/2001 (protocollo n. 123957) MOD 30 N .393/99	
3	7	11		-	VIGNETO	39 80		Euro 26,72 L. 51.740	Euro 21,58 L. 41.790		Tabella di variazione del 20/07/1999 n. 393 .1/1999 in atti dal 08/10/2001 (protocollo n. 123957) MOD 30 N .393/99	
4	7	12		-	VIGNETO	1 63 20		Euro 109,57 L. 212.160	Euro 88,50 L. 171.360		Tabella di variazione del 20/07/1999 n. 393 .1/1999 in atti dal 08/10/2001 (protocollo n. 123957) MOD 30 N .393/99	
5	7	13		-	VIGNETO	64 13		Euro 43,06	Euro 34,78		Tipo mappale del 04/06/2004 n. 51976 .2/2004 in atti dal 04/06/2004 (protocollo n. S10051976)	Annotazione
6	7	20		-	VIGNETO	08 40		Euro 5,64 L. 10.920	Euro 4,56 L. 8.820		Tabella di variazione del 20/07/1999 n. 393 .1/1999 in atti dal 08/10/2001 (protocollo n. 123957) MOD 30 N .393/99	
7	7	21		-	PASCOLO ARB	01 90		Euro 0,08 L. 152	Euro 0,03 L. 57		FRAZIONAMENTO del 13/08/1976 n. 15777 in atti dal 10/10/1977	

Visura per soggetto limitato ad un comune

Situazione degli atti informatizzati al 01/09/2006

8	7	32	-	VIGNETO	11	89	00	Euro 798,29 L. 1.545.700	Euro 644,77 L. 1.248.450	Tabella di variazione del 20/07/1999 n. 393.1/1999 in atti dal 08/10/2001 (protocollo n. 123957) MOD 30 N .393/99
9	7	33	-	VIGNETO		55	90	Euro 37,53 L. 72.670	Euro 30,31 L. 58.695	Tabella di variazione del 20/07/1999 n. 393.1/1999 in atti dal 08/10/2001 (protocollo n. 123957) MOD 30 N .393/99
10	7	34	-	SEMINAT IVO	3	08	80	Euro 2,27 L. 4.400	Euro 2,27 L. 4.400	FRAZIONAMENTO del 13/08/1976 n. 15777 in atti dal 10/10/1977
11	7	35	-	VIGNETO		04	20	Euro 2,82 L. 5.460	Euro 2,28 L. 4.410	Tabella di variazione del 20/07/1999 n. 393.1/1999 in atti dal 08/10/2001 (protocollo n. 123957) MOD 30 N .393/99
12	7	36	-	PASCOLO ARB		00	40	Euro 0,02 L. 32	Euro 0,01 L. 12	FRAZIONAMENTO del 13/08/1976 n. 15777 in atti dal 10/10/1977
13	7	38	-	FUD ACCERT		00	34			ISTRUMENTO (ATTO PUBBLICO) del 28/04/1995 n. 1360 1/1995 in atti dal 11/08/1995
14	7	39	-	VIGNETO		89	00	Euro 59,75 L. 115.700	Euro 48,26 L. 93.450	Tabella di variazione del 20/07/1999 n. 393.1/1999 in atti dal 08/10/2001 (protocollo n. 123957) MOD 30 N .393/99
15	7	42	-	VIGNETO		60	30	Euro 40,49 L. 78.390	Euro 32,70 L. 63.315	Tabella di variazione del 20/07/1999 n. 393.1/1999 in atti dal 08/10/2001 (protocollo n. 123957) MOD 30 N .393/99
16	7	66	-	FABB RURALE		00	90			FRAZIONAMENTO del 20/04/1995 n. 80595.2/1995 in atti dal 20/04/1995
17	7	67	-	PASCOLO		29	75	Euro 1,08 L. 2.083	Euro 0,46 L. 893	FRAZIONAMENTO del 20/04/1995 n. 80595.3/1995 in atti dal 20/04/1995
18	7	73	-	VIGNETO		99	35	Euro 66,79 L. 129.155	Euro 53,88 L. 104.318	Tabella di variazione del 20/07/1999 n. 393.1/1999 in atti dal 08/10/2001 (protocollo n. 123957) MOD 30 N .393/99
19	8	1	-	PASCOLO ARB	1	53	60	Euro 6,35 L. 12.288	Euro 2,38 L. 4.608	Impianto meccanografico del 03/09/1971

Visura per soggetto limitato ad un comune

Situazione degli atti informatizzati al 01/09/2006

20	8	2	-	VIGNETO	2	06	70	Euro 138,78 L. 268.710	Euro 112,09 L. 217.035	Tabella di variazione del 20/07/1999 n. 393 .1/1999 in atti dal 08/10/2001 (protocollo n. 123957) MOD 30 N .393/99
21	8	3	-	VIGNETO	2	08	70	Euro 140,12 L. 271.310	Euro 113,17 L. 219.135	Tabella di variazione del 20/07/1999 n. 393 .1/1999 in atti dal 08/10/2001 (protocollo n. 123957) MOD 30 N .393/99
22	8	6	-	VIGNETO	2	83	40	Euro 190,27 L. 368.420	Euro 153,68 L. 297.570	Tabella di variazione del 20/07/1999 n. 393 .1/1999 in atti dal 08/10/2001 (protocollo n. 123957) MOD 30 N .393/99
23	8	7	-	VIGNETO	1	78	90	Euro 120,11 L. 232.570	Euro 97,01 L. 187.845	Tabella di variazione del 20/07/1999 n. 393 .1/1999 in atti dal 08/10/2001 (protocollo n. 123957) MOD 30 N .393/99
24	8	8	-	VIGNETO		02	20	Euro 1,48 L. 2.360	Euro 1,19 L. 2.310	Tabella di variazione del 20/07/1999 n. 393 .1/1999 in atti dal 08/10/2001 (protocollo n. 123957) MOD 30 N .393/99
25	8	9	-	VIGNETO	1	70	10	Euro 114,20 L. 221.130	Euro 92,24 L. 178.605	Tabella di variazione del 20/07/1999 n. 393 .1/1999 in atti dal 08/10/2001 (protocollo n. 123957) MOD 30 N .393/99
26	8	15	-	VIGNETO	1	66	80	Euro 111,99 L. 216.840	Euro 90,45 L. 175.140	Tabella di variazione del 20/07/1999 n. 393 .1/1999 in atti dal 08/10/2001 (protocollo n. 123957) MOD 30 N .393/99
27	8	16	-	BOSCO MISTO	2	14	70	Euro 40,63 L. 78.675	Euro 4,88 L. 9.441	FRAZIONAMENTO del 13/08/1976 n. 15877 in atti dal 10/10/1977
28	8	17	-	BOSCO MISTO	2	28	20	Euro 3,64 L. 7.050	Euro 0,44 L. 846	Impianto meccanografico del 03/09/1971
29	8	18	-	VIGNETO	1	79	60	Euro 120,58 L. 233.480	Euro 97,39 L. 188.580	Tabella di variazione del 20/07/1999 n. 393 .1/1999 in atti dal 08/10/2001 (protocollo n. 123957) MOD 30 N .393/99
30	8	19	-	PASCOLO		00	90	Euro 0,03 L. 63	Euro 0,01 L. 27	FRAZIONAMENTO del 13/08/1976 n. 15877 in atti dal 10/10/1977

Visura per soggetto limitato ad un comune

Situazione degli atti informatizzati al 01/09/2006

31	8	22	-	VIGNETO		1	84	80	Euro 124,07 L. 240.240	Euro 100,21 L. 194.040	Tabella di variazione del 20/07/1999 n. 393 .1/1999 in atti dal 08/10/2001 (protocollo n. 123957) MOD 30 N .393/99
32	8	35	-	VIGNETO		2	51	02	Euro 168,53 L. 326.326	Euro 136,12 L. 263.571	Tabella di variazione del 20/07/1999 n. 393 .1/1999 in atti dal 08/10/2001 (protocollo n. 123957) MOD 30 N .393/99
33	8	58	-	VIGNETO		2	22	30	Euro 149,25 L. 288.990	Euro 120,55 L. 233.415	Tabella di variazione del 20/07/1999 n. 393 .1/1999 in atti dal 08/10/2001 (protocollo n. 123957) MOD 30 N .393/99
34	8	59	-	VIGNETO			58	90	Euro 39,55 L. 76.570	Euro 31,94 L. 61.845	Tabella di variazione del 20/07/1999 n. 393 .1/1999 in atti dal 08/10/2001 (protocollo n. 123957) MOD 30 N .393/99
35	8	62	-	VIGNETO			61	50	Euro 41,29 L. 79.950	Euro 33,35 L. 64.575	Tabella di variazione del 20/07/1999 n. 393 .1/1999 in atti dal 08/10/2001 (protocollo n. 123957) MOD 30 N .393/99
36	8	72	-	SEMIN ARBOR	3		03	30	Euro 0,77 L. 1.485	Euro 0,68 L. 1.320	FRAZIONAMENTO del 13/08/1976 n. 15877 in atti dal 10/10/1977
37	8	89	-	FABB RURALE			00	15			FRAZIONAMENTO del 19/12/1983 n. 1784 in atti dal 19/05/1984
38	8	90	-	FABB RURALE			00	14			FRAZIONAMENTO del 19/12/1983 n. 1784 in atti dal 19/05/1984
39	8	115	-	VIGNETO		3	34	60	Euro 224,65 L. 434.980	Euro 181,45 L. 351.330	Tabella di variazione del 20/07/1999 n. 393 .1/1999 in atti dal 08/10/2001 (protocollo n. 123957) MOD 30 N .393/99
40	8	116	-	BOSCO MISTO	2		32	30	Euro 4,17 L. 8.075	Euro 0,50 L. 969	FRAZIONAMENTO del 27/06/1994 n. 129794 .1/1994 in atti dal 27/06/1994
41	8	117	-	BOSCO MISTO	2		00	15	Euro 0,02 L. 38	Euro 0,01 L. 5	FRAZIONAMENTO del 27/06/1994 n. 129794 .1/1994 in atti dal 27/06/1994
42	8	120	-	VIGNETO			63	05	Euro 42,33 L. 81.965	Euro 34,19 L. 66.203	Tabella di variazione del 20/07/1999 n. 393 .1/1999 in atti dal 08/10/2001 (protocollo n. 123957) MOD 30 N .393/99

Visura per soggetto limitato ad un comune

Situazione degli atti informatizzati al 01/09/2006

43	8	122	-	VIGNETO		1	98	07		Euro 132,98 L. 257.491	Euro 107,41 L. 207.974	Tabella di variazione del 20/07/1999 n. 393.1/1999 in atti dal 08/10/2001 (protocollo n. 123957) MOD 30 N .393/99
44	8	126	-	VIGNETO			00	95		Euro 0,64 L. 1.235	Euro 0,52 L. 998	FRAZIONAMENTO del 20/04/1995 n. 80695.2/1995 in atti dal 20/04/1995
45	8	128	-	VIGNETO			55	70		Euro 37,40 L. 72.410	Euro 30,20 L. 58.485	Tabella di variazione del 20/07/1999 n. 393.1/1999 in atti dal 08/10/2001 (protocollo n. 123957) MOD 30 N .393/99
46	8	129	-	VIGNETO			51	72		Euro 34,72 L. 67.236	Euro 28,05 L. 54.306	Tabella di variazione del 20/07/1999 n. 393.1/1999 in atti dal 08/10/2001 (protocollo n. 123957) MOD 30 N .393/99
47	8	132	-	PASC CESPUG			02	15		Euro 0,07 L. 129	Euro 0,03 L. 65	FRAZIONAMENTO del 20/04/1995 n. 80695.6/1995 in atti dal 20/04/1995
48	8	134	-	SEMINAT IVO	4		02	85		Euro 0,37 L. 713	Euro 0,44 L. 855	FRAZIONAMENTO del 20/04/1995 n. 80695.7/1995 in atti dal 20/04/1995
49	8	135	-	SEMINAT IVO	4		00	62		Euro 0,08 L. 155	Euro 0,10 L. 186	FRAZIONAMENTO del 20/04/1995 n. 80695.7/1995 in atti dal 20/04/1995
50	8	137	-	BOSCO ALTO			00	06		Euro 0,01 L. 8	Euro 0,01 L. 1	FRAZIONAMENTO del 20/04/1995 n. 80695.4/1995 in atti dal 20/04/1995
51	30	1	-	VIGNETO		4	50	30		Euro 302,33 L. 585.390	Euro 244,19 L. 472.815	Tabella di variazione del 20/07/1999 n. 393.1/1999 in atti dal 08/10/2001 (protocollo n. 123957) MOD 30 N .393/99
52	30	2	-	VIGNETO			18	50		Euro 12,42 L. 24.050	Euro 10,03 L. 19.425	Tabella di variazione del 20/07/1999 n. 393.1/1999 in atti dal 08/10/2001 (protocollo n. 123957) MOD 30 N .393/99
53	30	3	-	VIGNETO		1	76	30		Euro 118,37 L. 229.190	Euro 95,60 L. 185.115	Tabella di variazione del 20/07/1999 n. 393.1/1999 in atti dal 08/10/2001 (protocollo n. 123957) MOD 30 N .393/99

Visura per soggetto limitato ad un comune

Visura n.: 560652 Pag: 6

Segue

Situazione degli atti informatizzati al 01/09/2006

54	30	4	-	VIGNETO		1	13	20	Euro 76,00 L. 147.160	Euro 61,39 L. 118.860	Tabella di variazione del 20/07/1999 n. 393 .1/1999 in atti dal 08/10/2001 (protocollo n. 123957) MOD 30 N .393/99	
55	30	5	-	VIGNETO			32	80	Euro 22,02 L. 42.640	Euro 17,79 L. 34.440	Tabella di variazione del 20/07/1999 n. 393 .1/1999 in atti dal 08/10/2001 (protocollo n. 123957) MOD 30 N .393/99	
56	30	6	-	VIGNETO			61	10	Euro 41,02 L. 79.430	Euro 33,13 L. 64.155	VARIAZIONE D'UFFICIO del 06/11/1992 n. 1211 .1/1992 in atti dal 06/11/1992 VER N. 4409/92	
57	30	7	-	VIGNETO		2	11	60	Euro 142,07 L. 275.080	Euro 114,75 L. 222.180	Tabella di variazione del 20/07/1999 n. 393 .1/1999 in atti dal 08/10/2001 (protocollo n. 123957) MOD 30 N .393/99	
58	30	8	-	VIGNETO			44	10	Euro 29,61 L. 57.330	Euro 23,91 L. 46.305	Tabella di variazione del 20/07/1999 n. 393 .1/1999 in atti dal 08/10/2001 (protocollo n. 123957) MOD 30 N .393/99	
59	30	9	-	VIGNETO			44	40	Euro 29,81 L. 57.720	Euro 24,08 L. 46.620	Tabella di variazione del 20/07/1999 n. 393 .1/1999 in atti dal 08/10/2001 (protocollo n. 123957) MOD 30 N .393/99	
60	30	10	-	VIGNETO		1	61	70	Euro 108,56 L. 210.210	Euro 87,69 L. 169.785	Tabella di variazione del 20/07/1999 n. 393 .1/1999 in atti dal 08/10/2001 (protocollo n. 123957) MOD 30 N .393/99	
61	30	11	-	VIGNETO			31	50	Euro 21,15 L. 40.950	Euro 17,08 L. 33.075	Tabella di variazione del 20/07/1999 n. 393 .1/1999 in atti dal 08/10/2001 (protocollo n. 123957) MOD 30 N .393/99	
62	30	19	-	VIGNETO		2	01	30	Euro 135,15 L. 261.690	Euro 109,16 L. 211.365	Tabella di variazione del 20/07/1999 n. 393 .1/1999 in atti dal 08/10/2001 (protocollo n. 123957) MOD 30 N .393/99	
63	30	20	-	VIGNETO		1	73	70	Euro 116,62 L. 225.810	Euro 94,19 L. 182.385	VARIAZIONE D'UFFICIO del 06/11/1992 n. 1211 .1/1992 in atti dal 06/11/1992 VER N. 4409/92	
64	30	25	-	BOSCO CEDUO	2		03	50	Euro 0,13 L. 245	Euro 0,05 L. 105	Impianto meccanografico del 03/09/1971	

Visura per soggetto limitato ad un comune

Situazione degli atti informatizzati al 01/09/2006

65	30	56	-	VIGNETO		5	82	26	Euro 390,93 L. 756.938	Euro 315,75 L. 611.373	VARIAZIONE D'UFFICIO del 06/11/1992 n. 1211. 1/1992 in atti dal 06/11/1992 VER N. 4409/92
66	30	58	-	VIGNETO			40	04	Euro 26,88 L. 52.052	Euro 21,71 L. 42.042	VARIAZIONE D'UFFICIO del 06/11/1992 n. 1211. 1/1992 in atti dal 06/11/1992 VER N. 4409/92
67	30	61	-	VIGNETO			01	05	Euro 0,70 L. 1.365	Euro 0,57 L. 1.103	VARIAZIONE D'UFFICIO del 06/11/1992 n. 1211. 1/1992 in atti dal 06/11/1992 VER N. 4409/92
68	30	62	-	VIGNETO			04	15	Euro 2,79 L. 5.395	Euro 2,25 L. 4.358	VARIAZIONE D'UFFICIO del 06/11/1992 n. 1211. 1/1992 in atti dal 06/11/1992 VER N. 4409/92
69	30	65	-	VIGNETO			15	55	Euro 10,44 L. 20.215	Euro 8,43 L. 16.328	VARIAZIONE D'UFFICIO del 06/11/1992 n. 1211. 1/1992 in atti dal 06/11/1992 VER N. 4409/92

Immobile 5: Annotazione: comprende il fg. 7 n. 122

Totale: Superficie 78.58.00 Redditi: Dominicale Euro 4.942,95 Agrario Euro 3.956,43

Intestazione degli immobili indicati al n. 1

N.	DATI ANAGRAFICI	CODICE FISCALE	DIRITTI E ONERI REALI
1	GOLMAT TENIMENTI AGRICOLI S.R.L. con sede in BOLOGNA	02251991200	(1) Proprieta per 1/1
DATI DERIVANTI DA	VOLTURA D'UFFICIO del 13/10/2003 Voltura n. 4592. 1/2005 in atti dal 02/08/2005 (protocollo n. SI0073238) Repertorio n.: 81816 Rogante: ANNARUMMA GIUSEPPE Sede: BRESCIA recupero esiti trascrizione 6634/2005		

Unità immobiliari n. 69

Tributi erariali: Euro 42,00

Rilasciata da: Servizio Telematico

Visura per soggetto

limitato ad un comune

Situazione degli atti informatizzati al 01/09/2006

Dati della richiesta	Denominazione: GOLMAT TENIMENTI AGRICOLI SRL	
	Terreni siti nel comune di MONTERIGGIONI (Codice: F598) Provincia di SIENA	
Soggetto individuato	GOLMAT TENIMENTI AGRICOLI SRL con sede in BRESCIA C.F.: 02251991200	

1. Immobili siti nel Comune di MONTERIGGIONI(Codice F598) - Catasto dei Terreni

N.	DATI IDENTIFICATIVI			DATI DI CLASSAMENTO				ALTRE INFORMAZIONI		
	Foglio	Particella	Sub	Porz	Qualità Classe	Superficie(m²)	Deduz.	Reddito	Dati derivanti da	Dati ulteriori
						ha	are	ca		
1	7	30		A	VIGNETO	14	60	Dominicale Euro 9,80 L. 18.980	Agrario Euro 7,92 L. 15.330	Tabella di variazione del 20/07/1999 n. 393 .1/1999 in atti dal 08/10/2001 (protocollo n. 123957) MOD 30 N .393/99
				B	PASC CESPUG	47	60	Euro 1,48 L. 2.856	Euro 0,74 L. 1.428	
2	7	31		A	VIGNETO	25	25	Euro 16,95 L. 32.825	Euro 13,69 L. 26.513	Tabella di variazione del 20/07/1999 n. 393 .1/1999 in atti dal 08/10/2001 (protocollo n. 123957) MOD 30 N .393/99
				B	SEMINAT IVO	10	65	Euro 2,75 L. 5.325	Euro 2,75 L. 5.325	
3	7	37		A	VIGNETO	2	17	07 Euro 145,74 L. 282.191	Euro 117,71 L. 227.924	Tabella di variazione del 20/07/1999 n. 393 .1/1999 in atti dal 08/10/2001 (protocollo n. 123957) MOD 30 N .393/99
				B	SEMINAT IVO	35	23	Euro 9,10 L. 17.615	Euro 9,10 L. 17.615	
4	8	5		A	VIGNETO	25	00	Euro 16,78 L. 32.500	Euro 13,56 L. 26.250	Tabella di variazione del 20/07/1999 n. 393 .1/1999 in atti dal 08/10/2001 (protocollo n. 123957) MOD 30 N .393/99
				B	BOSCO ALTO	2	12	50 Euro 15,36 L. 29.750	Euro 2,19 L. 4.250	

Visura per soggetto limitato ad un comune

Situazione degli atti informatizzati al 01/09/2006

5	8	20	A	VIGNETO			68	90	Euro 46,26 L. 89.570	Euro 37,36 L. 72.345	Tabella di variazione del 20/07/1999 n. 393 .1/1999 in atti dal 08/10/2001 (protocollo n. 123957) MOD 30 N .393/99	Annotazione
			B	VIGNETO	1	82	00		Euro 122,19 L. 236.600	Euro 98,69 L. 191.100		
			C	PASC		33	00		Euro 1,02 L. 1.980	Euro 0,51 L. 990		
			D	CESPUG	1	91	00		Euro 56,40 L. 109.200	Euro 32,90 L. 63.700		
			E	IVO PASC		86	60		Euro 2,68 L. 5.196	Euro 1,34 L. 2.598		
6	8	118	A	VIGNETO	1	90	00		Euro 127,56 L. 247.000	Euro 103,03 L. 199.500	Tabella di variazione del 20/07/1999 n. 393 .1/1999 in atti dal 08/10/2001 (protocollo n. 123957) MOD 30 N .393/99	
			B	BOSCO ALTO	1	48	40		Euro 10,73 L. 20.776	Euro 1,53 L. 2.968		

Totale: Superficie 13.87.80 Redditi: Dominicale Euro 584,80 Agrario Euro 443,02

Intestazione degli immobili indicati al n. 1

N.	DATI ANAGRAFICI	CODICE FISCALE	DIRITTI E ONERI REALI
1	GOLMAT TENIMENTI AGRICOLI SRL con sede in BRESCIA ISTRUMENTO (ATTO PUBBLICO) del 06/03/2006 Voltura n. 2957 .1/2006 in atti dal 23/05/2006 (protocollo n. SI0042559) Repertorio n. : 85549 Rogante: ANNARUMMA Sede: BRESCIA Registrazione: UR Sede: BRESCIA n: 1246 del 08/03/2006 ATTO DI RETTIFICA	02251991200	(1) Proprieta' per 1/1

Unità immobiliari n. 6

Tributi erariali: Euro 6,00

Rilasciata da: Servizio Telematico

Visura per soggetto limitato ad un comune Situazione degli atti informatizzati al 08/11/2006

Dati della richiesta	Denominazione: GOLMAT TENIMENTI AGRICOLI S.R.L.	
Soggetto individuato	Fabbricati siti nel comune di MONTERIGGIONI (Codice: F598) Provincia di SIENA GOLMAT TENIMENTI AGRICOLI S.R.L. con sede in BOLOGNA C.F.: 02251991200	

1. Unità Immobiliari site nel Comune di MONTERIGGIONI(Codice F598) - Catasto dei Fabbricati

N.	DATI IDENTIFICATIVI				DATI DI CLASSAMENTO						ALTRE INFORMAZIONI		
	Sezione Urbana	Foglio	Particella	Sub	Zona Cens.	Micro Zona	Categoria	Classe	Consistenza	Superficie catastrale(m²)	Rendita	Indirizzo Dati derivanti da	Dati ulteriori
1		7	18	2			A/3	U	4,5 vani		Euro 418,33	STRADA DELLA CERRETA piano: I; VARIAZIONE TOPONOMASTICA del 18/03/2003 n. 34235 .1/2003 in atti dal 18/03/2003 (protocollo n. 63932)	Notifica
2		7	18	3			A/3	U	4,5 vani		Euro 418,33	STRADA DELLA CERRETA piano: I; VARIAZIONE TOPONOMASTICA del 18/03/2003 n. 34236 .1/2003 in atti dal 18/03/2003 (protocollo n. 63933)	Notifica
3		7	38				B/7	1	94 m²		Euro 16,99	STRADA DELLA CERRETA piano: T; VARIAZIONE TOPONOMASTICA del 18/03/2003 n. 34237 .1/2003 in atti dal 18/03/2003 (protocollo n. 63934)	Notifica

Immobile 1: Notifica: 1950/1996

Immobile 2: Notifica: 1950/1996

Immobile 3: Notifica: 1950/1996

Totale: vani 9 m³ 94 Rendita: Euro 853,65

Intestazione degli immobili indicati al n. 1

N.	DATI ANAGRAFICI	CODICE FISCALE	DIRITTI E ONERI REALI
1	GOLMAT TENIMENTI AGRICOLI S.R.L. con sede in BOLOGNA	02251991200	(1) Proprietà per 1/1
DATI DERIVANTI DA			
VOLTURA D'UFFICIO del 13/10/2003 Voltura n. 4592 .1/2005 in atti dal 02/08/2005 (protocollo n. S10073238) Repertorio n. : 81816 Rogante: ANNARUMMA GIUSEPPE Sede: BRESCIA recupero esiti trascrizione 6634/2005			

2. Unità Immobiliari site nel Comune di MONTERIGGIONI(Codice F598) - Catasto dei Fabbricati

N.	DATI IDENTIFICATIVI			DATI DI CLASSAMENTO							ALTRE INFORMAZIONI		
	Sezione Urbana	Foglio 7	Particella 63	Sub	Zona Cens.	Micro Zona	Categoria D/10	Classe	Consistenza	Superficie catastale(m²)	Rendita Euro 10.038,00	Indirizzo Dati derivanti da LOCALITA' CASAVECCHIA piano: S1 -T; VARIAZIONE del 15/09/2005 n. 26544 .1/2005 in atti dal 15/09/2005 (protocollo n. S10084790) VAR RETTIFICA D'UFFICIO	Dati ulteriori Annotazione
1													

Immobile 1: Annotazione: verificata in sopralluogo. la planimetria in atti e' presente con scala e comune errati

Notifica: /

Intestazione degli immobili indicati al n. 2

N.	DATI ANAGRAFICI	CODICE FISCALE	DIRITTI E ONERI REALI
1	GOLMAT TENIMENTI AGRICOLI S.R.L. con sede in BOLOGNA	02251991200	(1) Proprietà per 1000/1000
DATI DERIVANTI DA			
COSTITUZIONE del 17/09/2004 n. 2787.1/2004 in atti dal 17/09/2004 (protocollo n. S10085042) COSTITUZIONE			

Totale Generale: vani 9 m² 94 Rendita: Euro 10.891,65

Unità immobiliari n. 4

Tributi erariali:

Rilasciata da: Servizio Telematico

PROT. N. 26207941

14/09/2006

CAMERA DI COMMERCIO INDUSTRIA ARTIGIANATO AGRICOLTURA DI BRESCIA
- UFFICIO REGISTRO DELLE IMPRESE -

VISURA SENZA VALORE DI CERTIFICAZIONE ORDINARIA

DATI IDENTIFICATIVI DELL'IMPRESA

Codice fiscale e numero d'iscrizione: 02251991200
del Registro delle Imprese di BRESCIA
data di iscrizione: 13/10/2004

Iscritta nella sezione ORDINARIA

il 13/10/2004

Iscritta con il numero Repertorio Economico Amministrativo 460406

Denominazione: GOLMAT TENIMENTI AGRICOLI SRL

Forma giuridica: SOCIETA' A RESPONSABILITA' LIMITATA CON UNICO SOCIO

Sede: BRESCIA (BS) VIA CORSICA 12 CAP 25100

Provincia di provenienza: BOLOGNA Numero REA 424136

Costituita con atto del 28/01/2002 Data termine: 31/12/2050
Scadenza primo eserc. 31/12/2004 scadenza eserc. successivi: 31/12
Tipo dell'atto: ATTO COSTITUTIVO
Notaio ANNARUMMA GIUSEPPE
Repertorio num. 79322 loc. BRESCIA (BS)

OGGETTO SOCIALE:

ART. 3

LA SOCIETA' HA PER OGGETTO L'ESERCIZIO DELLE SEGUENTI ATTIVITA':- L'ACQUISTO E LA CONDUZIONE DI AZIENDE AGRARIE E DI TERRENI AGRICOLI, L'ACQUISTO E LA VENDITA DI PRODOTTI AGRICOLI E, IN GENERE, QUALSIASI ATTIVITA' INERENTE ALL'AGRICOLTURA IVI COMPRESA L'ATTIVITA' DI FRANGITURA DELLE OLIVE SVOLTA ANCHE PER CONTO TERZI E LA LAVORAZIONE DEI PRODOTTI DELLA VITE;

- L'ACQUISTO, LA VENDITA, LA GESTIONE, LA LOCAZIONE, LA COSTRUZIONE E L'AMMINISTRAZIONE DI IMMOBILI RURALI E DI BENI IMMOBILI DI QUALSIASI TIPO E DESTINAZIONE.

LA SOCIETA' PUO' ASSUMERE E CONCEDERE AGENZIE, COMMISSIONI, RAPPRESENTANZE CON O SENZA DEPOSITO, E MANDATI, ACQUISTARE, UTILIZZARE E TRASFERIRE BREVETTI E ALTRE OPERE DELL'INGEGNO UMANO, COMPIERE RICERCHE DI MERCATO ED ELABORAZIONI DI DATI PER CONTO PROPRIO E PER CONTO DI TERZI, CONCEDERE E OTTENERE LICENZE DI SFRUTTAMENTO COMMERCIALE NONCHE' COMPIERE TUTTE LE OPERAZIONI COMMERCIALI (ANCHE DI IMPORT-EXPORT), FINANZIARIE, MOBILIARI ED IMMOBILIARI, NECESSARIE O UTILI PER IL RAGGIUNGIMENTO DEGLI SCOPI SOCIALI.

LA SOCIETA' PUO' ALTRESI' ASSUMERE INTERESSENZE E PARTECIPAZIONI IN ALTRE SOCIETA' O IMPRESE DI QUALUNQUE NATURA AVENTI OGGETTO ANALOGO, AFFINE O CONNESSO AL PROPRIO, RILASCIARE FIDEIUSSIONI E ALTRE GARANZIE IN GENERE, ANCHE REALI.

TUTTE TALI ATTIVITA' DEBBONO ESSERE SVOLTE NEI LIMITI E NEL RISPETTO DELLE NORME CHE NE DISCIPLINANO L'ESERCIZIO; IN PARTICOLARE, LE ATTIVITA' DI NATURA FINANZIARIA DEBBONO ESSERE SVOLTE IN OSSEQUIO AL DISPOSTO DELLE LEGGI VIGENTI IN MATERIA NONCHE' NEL RISPETTO DELLA NORMATIVA IN TEMA DI ATTIVITA' RISERVATE A ISCRITTI A COLLEGI, ORDINI

O ALBI PROFESSIONALI.

SISTEMA DI AMMINISTRAZIONE E CONTROLLO

Forma amministrativa: CONSIGLIO DI AMMINISTRAZIONE
Numero minimo amministratori: 3
Numero massimo amministratori: 9
Numero amministratori in carica: 6
data fine carica: 31/12/2006

Altre forme amministrative previste:
AMMINISTRATORE UNICO

INFORMAZIONI SULLO STATUTO/ATTO COSTITUTIVO

Poteri da Statuto:

ART. 19

L'ORGANO AMMINISTRATIVO E' INVESTITO DEI PIU' AMPI POTERI PER LA GESTIONE ORDINARIA E STRAORDINARIA DELLA SOCIETA', SENZA ECCEZIONE DI SORTA E SALVO QUELLI CHE SIANO RISERVATI ESPRESSAMENTE DALLA LEGGE ALL'ASSEMBLEA, PER IL RAGGIUNGIMENTO E L'ATTUAZIONE DEGLI SCOPI SOCIALI.

ART. 20

LA FIRMA E LA RAPPRESENTANZA LEGALE DI FRONTE AI TERZI ED IN GIUDIZIO SPETTANO ALL'AMMINISTRATORE UNICO O AL PRESIDENTE DEL CONSIGLIO DI AMMINISTRAZIONE. ESSI AVRANNO FACOLTA' DI PROMUOVERE AZIONI ED ISTANZE GIUDIZIARIE ED AMMINISTRATIVE IN OGNI SEDE E GRADO DI GIURISDIZIONE, NOMINANDO AVVOCATI E PROCURATORI ALLE LITI, ANCHE PER GIUDIZI DI REVOCAZIONE E CASSAZIONE; IN CASO DI ASSENZA O DI IMPEDIMENTO DEL PRESIDENTE DEL CONSIGLIO DI AMMINISTRAZIONE, LA FIRMA E LA RAPPRESENTANZA SOCIALE SPETTANO A CHI NE FA LE VECI.

LA FIRMA SOCIALE PER L'ESECUZIONE DELLE DELIBERAZIONI DEL CONSIGLIO DI AMMINISTRAZIONE E DEL COMITATO ESECUTIVO SPETTA, OLTRE CHE AL PRESIDENTE, AI CONSIGLIERI DELEGATI O A CHI ALTRO SIA INCARICATO, DAL CONSIGLIO O DAL COMITATO ESECUTIVO, DELL'ESECUZIONE STESSA.

IL CONSIGLIO DI AMMINISTRAZIONE PUO' DELEGARE IN TUTTO O IN PARTE, CON LE LIMITAZIONI PREVISTE DALLA LEGGE, I PROPRI POTERI DI AMMINISTRAZIONE AL PRESIDENTE DEL CONSIGLIO STESSO.

ART. 21

IL CONSIGLIO DI AMMINISTRAZIONE PUO' DELEGARE IN TUTTO O IN PARTE I POTERI DI AMMINISTRAZIONE E DI RAPPRESENTANZA CHE SONO PER LEGGE DELEGABILI SIA AD UNO O PIU' AMMINISTRATORI DELEGATI SIA AD UN COMITATO ESECUTIVO, DETERMINANDO I LIMITI DELLA DELEGA, E PER QUEST'ULTIMO ORGANO, ANCHE LE MODALITA' DI FUNZIONAMENTO.

PUO' ALTRES NOMINARE UNO O PIU' DIRETTORI GENERALI O DIRETTORI NONCHE' PROCURATORI O MANDATARI PER DETERMINATI ATTI E CATEGORIE DI ATTI, STABILENDO L'AMBITO DEI LORO POTERI DI RAPPRESENTANZA.

LA FACOLTA' DI NOMINARE DIRETTORI GENERALI O DIRETTORI NONCHE' PROCURATORI E MANDATARI PER DETERMINATI ATTI E/O CATEGORIE DI ATTI PUO' FORMARE OGGETTO DELLA DELEGA PREVISTA DAL PRIMO COMMA DEL PRESENTE ARTICOLO.

RIPARTIZIONE DEGLI UTILI E DELLE PERDITE TRA I SOCI

ART. 26

GLI UTILI NETTI, PREVIA DEDUZIONE DELLA QUOTA DESTINATA ALLA RISERVA LEGALE, SONO RIPARTITI FRA I SOCI, SALVO DIVERSA DETERMINAZIONE DELL'ASSEMBLEA.

Modalità di convocazione, intervento e funzionamento dell'assemblea:

ART. 11

OGNI SOCIO HA DIRITTO AD UN VOTO PER OGNI 1 (UNO) EURO DI VALORE DELLA SUA PARTECIPAZIONE E PUO' FARSI RAPPRESENTARE IN ASSEMBLEA CON DEROGA SCRITTA DA ALTRA PERSONA, ANCHE NON SOCIO, NEI SOLI LIMITI DI LEGGE. IN PARTICOLARE GLI ENTI E LE SOCIETA' LEGALMENTE COSTITUITI POSSONO FARSI RAPPRESENTARE, OLTRE CHE DA COLORO CHE NE HANNO LA RAPPRESENTANZA LEGALE, DA UN PROCURATORE MUNITO DI DELEGA SCRITTA RISULTANTE ANCHE DA SEMPLICE LETTERA A FIRMA DEL LEGALE RAPPRESENTANTE. L'ASSEMBLEA PUO' SVOLGERSI ANCHE CON GLI INTERVENTI DISLOCATI IN PIU'

LUOGHI, CONTIGUI O DISTANTI, AUDIO/VIDEOCOLLEGATI, A CONDIZIONE CHE SIANO RISPETTATI IL METODO COLLEGIALE E I PRINCIPI DI BUONA FEDE E DI PARITA' DI TRATTAMENTO DEI SOCI.

IN TAL CASO E' NECESSARIO CHE:

- A) SIA CONSENTITO AL PRESIDENTE DELL'ASSEMBLEA DI ACCERTARE INEQUIVOCABILMENTE L'IDENTITA' E LA LEGITTIMAZIONE DEGLI INTERVENUTI, REGOLARE LO SVOLGIMENTO DELL'ADUNANZA, CONSTATARE E PROCLAMARE I RISULTATI DELLA VOTAZIONE;
- B) SIA CONSENTITO AL SOGGETTO VERBALIZZANTE DI PERCEPIRE ADEGUATAMENTE GLI EVENTI ASSEMBLEARI OGGETTO DI VERBALIZZAZIONE;
- C) SIA CONSENTITO AGLI INTERVENUTI DI PARTECIPARE IN TEMPO REALE ALLA DISCUSSIONE E ALLA VOTAZIONE SIMULTANEA SUGLI ARGOMENTI ALL'ORDINE DEL GIORNO;
- D) OVE NON SI TRATTI DI ASSEMBLEA TOTALITARIA, VENGANO INDICATI NELL'AVVISO DI CONVOCAZIONE I LUOGHI AUDIO/VIDEO COLLEGATI A CURA DELLA SOCIETA', NEI QUALI GLI INTERVENUTI POSSANO AFFLUIRE, DOVENDOSI RITENERE SVOLTA LA RIUNIONE NEL LUOGO OVE SIANO PRESENTI IL PRESIDENTE ED IL SOGGETTO VERBALIZZANTE.

ART. 12

L'ASSEMBLEA E' CONVOCATA MEDIANTE AVVISO SPEDITO AI SOCI E DA ESSI RICEVUTO ALMENO 8 (OTTO) GIORNI PRIMA DI QUELLO FISSATO PER L'ADUNANZA.

L'AVVISO PUO' ESSERE REDATTO SU QUALUNQUE SUPPORTO (CARTACEO O MAGNETICO) E PUO' ESSERE SPEDITO CON QUALSIASI SISTEMA DI COMUNICAZIONE (COMPRESI IL TELEFAX E LA POSTA ELETTRONICA).

L'AVVISO CONTIENE L'ORDINE DEL GIORNO ED INDICA LA DATA ED IL LUOGO DI SVOLGIMENTO DELL'ASSEMBLEA ED EVENTUALMENTE LA DATA E L'ORA DELLA SECONDA CONVOCAZIONE QUALORA LA PRIMA ANDASSE DESERTA.

IN MANCANZA DELLE FORMALITA' SUDDETTE, L'ASSEMBLEA SI REPUTA REGOLARMENTE COSTITUITA, QUANDO E' RAPPRESENTATO L'INTERO CAPITALE SOCIALE E PARTECIPA ALL'ASSEMBLEA LA MAGGIORANZA DEI COMPONENTI DEGLI ORGANI AMMINISTRATIVI E DI CONTROLLO.

TUTTAVIA IN TALE IPOTESI:

- A) CIASCUNO DEI PARTECIPANTI PUO' OPPORSI ALLA DISCUSSIONE DEGLI ARGOMENTI SUI QUALI NON SI RITENGA SUFFICIENTEMENTE INFORMATO;
- B) DOVRA' ESSERE DATA TEMPESTIVA COMUNICAZIONE DELLE DELIBERAZIONI ASSUNTE AI COMPONENTI DEGLI ORGANI AMMINISTRATIVI E DI CONTROLLO NON PRESENTI.

Modifiche statutarie - atti e fatti soggetti a deposito:

SOCIETA' SOTTOPOSTA AD ALTRUI ATTIVITA' DI DIREZIONE E COORDINAMENTO SECONDO LE RISULTANZE DELL'APPOSITA SEZIONE DEL REGISTRO DELLE IMPRESE DI CUI ALL'ART. 2497 BIS DEL CODICE CIVILE.

INFORMAZIONI PATRIMONIALI E FINANZIARIE

Capitale Sociale in EURO:

deliberato	90.000,00
sottoscritto	90.000,00
versato	90.000,00

conferimenti in DENARO

ATTIVITÀ

Data inizio attività: 25/02/2002

Attività esercitata nella sede legale:
LOCAZIONE DI BENI IMMOBILI PROPRI E SUBLOCAZIONE
CULTURE VITICOLE AZIENDE VITIVINICOLE

CLASSIFICAZIONE ATECORI 2002 (informazione di sola natura statistica)

Codice attività	Codice importanza	Data inizio
70.20.01	P	10/11/2003
01.13.1	S	25/02/2002

Attività prevalente esercitata dall'impresa:
LOCAZIONE DI BENI IMMOBILI PROPRI E SUBLOCAZIONE.

ALBI, RUOLI E LICENZE

DITTA OPERANTE CON L'ESTERO

n. BS087236 del 18/11/2004

TITOLARI DI CARICHE O QUALIFICHE

1) L'impresa sottoindicata

Denominazione: M.P.F. INTERNATIONAL S.A.

Sede: BRUXELLES AVENUE LOUISE 109 Stato: BELGIO
SOCIO UNICO iscritto nel libro soci dal 28/01/2002

2) FOLONARI MARCO

nato a BRESCIA (BS) il 30/07/1932
codice fiscale: FLNMRC32L30B157C
residente a: BRESCIA (BS) VIA CORSICA 10 CAP 25100
- PRESIDENTE CONSIGLIO AMMINISTRAZIONE nominato con atto del 26/04/2004
Durata in carica: FINO APPROVAZIONE DEL BILANCIO al 31/12/2006
- AMMINISTRATORE DELEGATO nominato con atto del 26/04/2004
Durata in carica: FINO APPROVAZIONE DEL BILANCIO al 31/12/2006
- CONSIGLIERE nominato con atto del 26/04/2004
Durata in carica: FINO APPROVAZIONE DEL BILANCIO al 31/12/2006
Data presentazione carica 12/10/2004

4) FOLONARI PAOLO

nato a BRESCIA (BS) il 22/01/1939
codice fiscale: FLNPLA39A22B157G
residente a: BRESCIA (BS) VIA CORSICA 10 CAP 25100
- VICE PRESIDENTE CONSIGLIO AMMINISTRAZIONE nominato con atto del 26/04/2004
Durata in carica: FINO APPROVAZIONE DEL BILANCIO al 31/12/2006
- AMMINISTRATORE DELEGATO nominato con atto del 26/04/2004
Durata in carica: FINO APPROVAZIONE DEL BILANCIO al 31/12/2006

5) FOLONARI PAOLO

nato a BRESCIA (BS) il 22/01/1939
codice fiscale: FLNPLA39A22B157G
residente a: BRESCIA (BS) VIA CORSICA 10 CAP 25100
- CONSIGLIERE nominato con atto del 26/04/2004
Durata in carica: FINO APPROVAZIONE DEL BILANCIO al 31/12/2006
Data presentazione carica 12/10/2004

6) FOLONARI ADOLFO

nato a BRESCIA (BS) il 09/09/1959
codice fiscale: FLNDLF59P09B157V
residente a: BRESCIA (BS) VIA CORSICA 10 CAP 25100
- CONSIGLIERE nominato con atto del 26/04/2004
Durata in carica: FINO APPROVAZIONE DEL BILANCIO al 31/12/2006

7) FOLONARI LUIGI

nato a BRESCIA (BS) il 02/09/1956
codice fiscale: FLNLGU56P02B157K
residente a: GREVE IN CHIANTI (FI) VIA DI RUBBIANA 39 CAP 50022
- CONSIGLIERE nominato con atto del 26/04/2004
Durata in carica: FINO APPROVAZIONE DEL BILANCIO al 31/12/2006

8) LORENZETTI ANGELICA

nata a LODI (LO) il 03/06/1947
codice fiscale: LRNNLC47H43E648Q
residente a: BRESCIA (BS) VIA CORSICA 10 CAP 25100
- CONSIGLIERE nominato con atto del 26/04/2004
Durata in carica: FINO APPROVAZIONE DEL BILANCIO al 31/12/2006

9) FOLONARI FRANCESCO

nato a BRESCIA (BS) il 20/12/1983
codice fiscale: FLNFNC83T20B157D
residente a: BRESCIA (BS) VIA CORSICA 10 CAP 25100
- CONSIGLIERE nominato con atto del 26/04/2004
Durata in carica: FINO APPROVAZIONE DEL BILANCIO al 31/12/2006

SEDI SECONDARIE E UNITÀ LOCALI

Unità locale n. 1 AZIENDA AGRICOLA
CORTONA (AR) LOCALITA' PIETRAIA CAP 52044

Numero REA: 138643 CCIAA: AR
Data apertura: 10/11/2003

Attività esercitata:
COLTURE VITICOLE AZIENDE VITIVINICOLE

Unità locale n. 2 DEPOSITO
PONTASSIEVE (FI) VIA ARETINA 42-44 CAP 50065

Numero REA: 545677 CCIAA: FI
Data apertura: 10/11/2003

Unità locale n. 3 DEPOSITO
MONTALCINO (SI) LOCALITA' PODERE SANTA MARTINA CAP 53024

Numero REA: 125314 CCIAA: SI
Data apertura: 13/06/2005

Attività esercitata:
DEPOSITO BOTTIGLIE DI VINO.

Unità locale n. 4 DEPOSITO
MONTEPULCIANO (SI) VIA LODOLA - LOC. VALIANO 1 CAP 53045

Numero REA: 125314 CCIAA: SI
Data apertura: 13/06/2005

Attività esercitata:
DEPOSITO

* fine visura *

Data caricamento: 13/10/2004
Data aggiornamento: 29/11/2005